Envoyé en préfecture le 29/11/2023
Reçu en préfecture le 29/11/2023
Publié le 11/12/2023
ID : 022-200067981-20231114-DEL2023_11_221-DE

Guingamp Paimpol AGGLOMÉRATION

# Exercice 2022

# RAPPORT ANNUEL SUR LE PRIX ET LA QUALITÉ DU SERVICE PUBLIC D'ASSAINISSEMENT COLLECTIF

Présenté conformément à l'article L2224-5 du Code Général des Collectivités Territoriales

- Loi n°95-101 du 2 février 1995
- Décret n°95-635 du 6 mai 1995
- Décret n°2007-675 du 2 mai 2007
- Arrêté du 2 mai 2007 modifié par l'arrêté du 2 décembre 2013
- Circulaire n°12/DE du 2 avril 2008

Tout renseignement concernant la règlementation en vigueur, la définition et le calcul des différents indicateurs, peut être obtenu sur le site www.services.eaufrance.fr

**Service Public d'Assainissement Collectif**

Guingamp-Paimpol Agglomération
11 rue de la Trinité
22200 GUINGAMP

Envoyé en préfecture le 29/11/2023
Reçu en préfecture le 29/11/2023
Publié le
ID : 022-200067981-20231114-DEL2023_11_221-DE

Ce rapport est établi en application de l'article L2224-5 du Code général des collectivités territoriales, qui prévoit que le maire ou le président de l'établissement public de coopération intercommunale (EPCI), présente à son assemblée délibérante, un rapport annuel sur le prix et la qualité du service public d'assainissement collectif.

Un rapport unique est présenté pour la compétence assainissement collectif pour l'ensemble du territoire de l'agglomération de Guingamp-Paimpol.
A partir des indicateurs de performance, techniques et financiers, ce rapport détaille le fonctionnement et la performance du service public d'assainissement collectif.

Ce rapport contient des données issues des bilans de fonctionnement de stations d'épuration et des rapports annuels des délégataires, des données transmises par la DDTM (bilans de conformité) et des données produites par la collectivité.

Envoyé en préfecture le 29/11/2023
Reçu en préfecture le 29/11/2023
Publié le
ID : 022-200067981-20231114-DEL2023_11_221-DE

# LES CHIFFRES CLEFS

**56 993**
Habitants usagers du service répartis dans 48 communes

**517**
Km de réseau gravitaire + 66 Km de réseau de refoulement

**13**
Autorisations de déversements d'effluents industriels

**142**
Postes de refoulement

**2 961 718**
M3 d'eaux traitées facturés

**49**
Stations de traitement des eaux usées

**175 à 458€**
Pour 120m$^3$ soit entre 1,46€ TTC/m$^3$ et 3,82€ TTC/m$^3$

**1 414**
Tonnes de boues produites

Envoyé en préfecture le 29/11/2023
Reçu en préfecture le 29/11/2023
Publié le
ID : 022-200067981-20231114-DEL2023_11_221-DE

# SOMMAIRE

PARTIE 1 : CARACTERISATION DU SERVICE ..... 5
1.1 Présentation du territoire desservi ..... 5
1.1.1 Les contrats ..... 6
1.1.2 La compétence ..... 6
1.1.3 La Direction Eau et Assainissement ..... 7
1.2 Les abonnés ..... 7
1.3 Les volumes facturés ..... 9
1.3.1 Les abonnés domestiques : les volumes facturés par commune ..... 9
1.3.2 Les abonnés non domestiques ..... 10
PARTIE 2 : LES OUVRAGES DE TRAITEMENT ET DE COLLECTE ..... 12
2.1 Les stations de traitement ..... 12
2.1.1 La liste des stations d'épuration, leur capacité et la date du dernier arrêté ..... 13
2.1.2 Le bilan annuel des stations d'épuration ..... 15
2.1.3 Les principaux travaux et études réalisés et programmés sur les stations d'épuration 19
2.2 Les boues issues des ouvrages d'épuration ..... 22
2.2.1 Les quantités de boues produites et évacuées par les ouvrages d'épuration ..... 22
2.2.2 La destination des boues ..... 22
2.3 Le réseau de collecte ..... 23
2.3.1 La description du réseau ..... 23
2.3.2 Le bilan annuel des systèmes de collecte ..... 25
2.3.3 Les principaux travaux et études réalisés sur le réseau de collecte en 2022 ..... 26
2.3.4 Le programme 2023 ..... 28
2.4 Les contrôles de branchements ..... 29
2.5 Les avis sur les autorisations - droit des sols ..... 31
PARTIE 3 : LA FACTURATION ..... 32
3.1 La tarification de l'assainissement et les recettes du service ..... 32
3.1.1 Les modalités de tarification ..... 32
3.1.2 La facturation d'assainissement type de 120 m³ ..... 32
3.2 Les recettes du service ..... 34
PARTIE 4 : LES INVESTISSEMENTS ..... 35
4.1 Le montant financier des grands travaux engagés en 2022 ..... 35
4.2 L'état de la dette du service ..... 36
4.3 L'amortissement ..... 37
4.4 Le Budget 2023 ..... 37
PARTIE 5 : LES INDICATEURS DE PERFORMANCE ..... 38
5.1 Les indicateurs descriptifs des services ..... 38
5.2 Les indicateurs de performance ..... 38

Annexes ..... 41

Annexe 1 : Liste détaillée des contrôles de branchements ..... 42
Annexe 2 : Délibérations en date du 20/12/2022 fixant les tarifs de l'assainissement collectif applicables au 01/01/2023 ..... 44
Annexe 3 : L'agence de l'eau vous informe : Pourquoi des redevances ..... 51
Annexe 4 : Factures types de 120m3 _ tarifs applicables au 01/01/2022 et au 01/01/2023 ..... 55
Annexe 5 : Détail des recettes du service pour l'année 2022 ..... 60

Envoyé en préfecture le 29/11/2023
Reçu en préfecture le 29/11/2023
Publié le
ID : 022-200067981-20231114-DEL2023_11_221-DE

# PARTIE 1 : CARACTERISATION DU SERVICE

## 1.1 Présentation du territoire desservi

Le service est géré par l'Agglomération de Guingamp-Paimpol. 48 communes sont desservies par l'assainissement collectif, 24 en délégation de service public (affermage) et 24 en régie. 9 communes ne disposent d'aucun système d'épuration collectif.

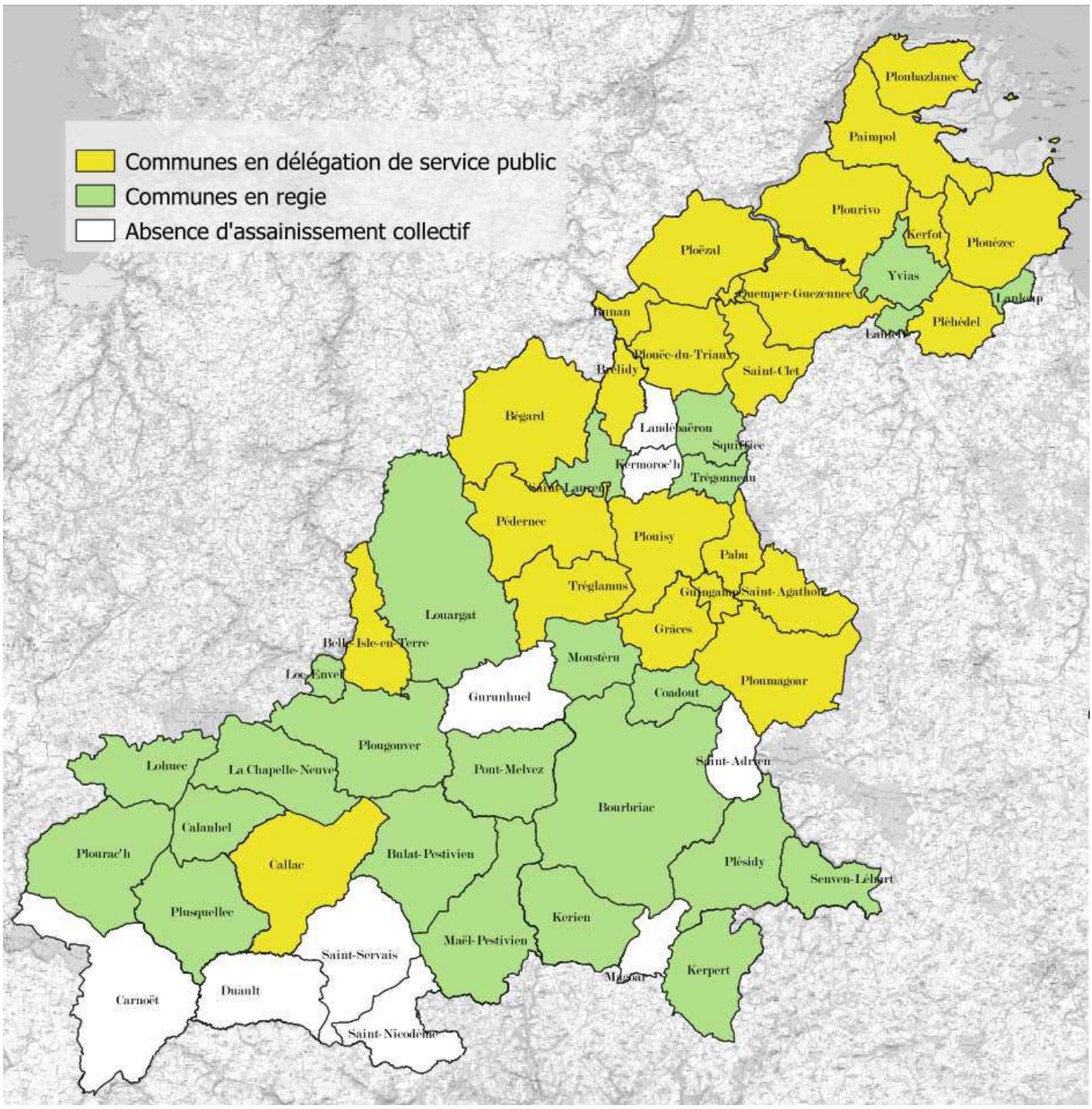

Envoyé en préfecture le 29/11/2023
Reçu en préfecture le 29/11/2023
Publié le
ID : 022-200067981-20231114-DEL2023_11_221-DE

### 1.1.1 Les contrats

| Communes | Exploitant | Date début | Date fin | Durée |
|---|---|---|---|---|
| Bégard | SAUR | 2010 | 2023 | 13 ans |
| Belle-Isle-En-Terre | SAUR | 2012 | 2023 | 11 ans |
| Callac | VEOLIA | 2013 | 2024 | 11 ans |
| Guingamp, Grâces, Ploumagoar, Saint-Agathon, Pabu, Plouisy | SUEZ | 2016 | 2023 | 7 ans |
| Paimpol, Ploubazlanec, Plourivo, Plouézec, Kerfot, Pléhédel | SAUR | 2018 | 2023 | 5 ans |
| Pédernec | SUEZ | 2010 | 2023 | 13 ans |
| Pontrieux, Ploëzal, Runan, Brélidy, Plouëc-du-Trieux, Saint-Clet, Quemper-Guezennec | SAUR | 2018 | 2023 | 5 ans |
| Tréglamus | SUEZ | 2010 | 2023 | 13 ans |

Aujourd'hui, les modes d'exploitation de la compétence assainissement, via des marchés, sont définis sur les périmètres des anciennes communautés de communes. Afin de pouvoir définir une politique cohérente du territoire, toutes les délégations de services publics ont une fin identique au 31/12/2023 (excepté le territoire de Callac).
L'année 2023 sera une période charnière afin d'aboutir à la mise en place d'un mode de gestion unique au 1er janvier 2024. L'objectif est de mettre en place les moyens techniques et humains nécessaires à la création d'une régie avec prestation de service.
Un travail est en cours pour déterminer une adaptation cohérente des périmètres de gestion sur le plan géographique et technique.

### 1.1.2 La compétence

Le service assure la collecte, le transport, l'épuration des eaux usées, ainsi que l'élimination des boues produites.

Il réalise également la mission de contrôle des raccordements aux réseaux publics de collecte en application de l'article L. 1331-1 du code de la santé publique qui impose le raccordement des immeubles aux réseaux publics de collecte disposés pour recevoir les eaux usées domestiques dans un délai de deux ans à compter de la mise en service du réseau.

Les compétences facultatives tels que les travaux de mise en conformité de la partie privative du branchement et les travaux de suppression ou d'obstruction des fosses, à la demande des propriétaires, ne sont pas exercées par le service.

Envoyé en préfecture le 29/11/2023
Reçu en préfecture le 29/11/2023
Publié le
ID : 022-200067981-20231114-DEL2023_11_221-DE

### 1.1.3 La Direction Eau et Assainissement

Le nombre d'équivalents temps plein travaillant pour le service assainissement est de 12 ETP au 01/01/2023.

Ci-dessous la répartition du personnel à la direction Eau et Assainissement au 01/01/2023 :

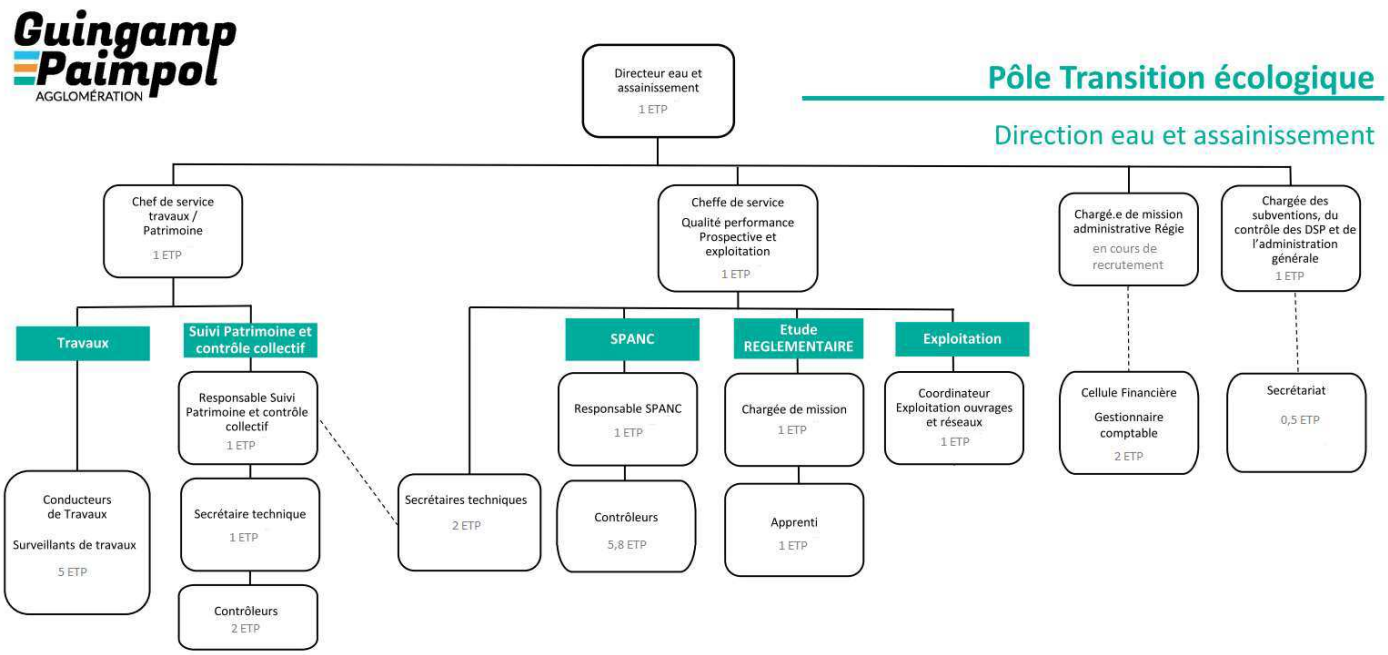


## 1.2 Les abonnés

Les abonnés domestiques et assimilés sont ceux redevables à l'Agence de l'eau au titre de la pollution de l'eau d'origine domestique en application de l'article L213-10-3 du Code de l'environnement. Le nombre d'abonnés en 2022, est de 28 098.

Le nombre d'habitants desservis par le service public d'assainissement collectif est estimé à 56 993 au 31/12/2022 (indicateur SISPEA D201.01).

| Communes | Nombre d'abonnés | | Estimation de la population desservie en 2022 |
|---|---|---|---|
| | 2021 | 2022 | |
| Bégard | 1 833 | 1 850 | 4070 |
| Belle-Isle-En-Terre | 517 | 517 | 1034 |
| Bourbriac | 555 | 553 | 1217 |
| Brélidy | 89 | 89 | 187 |
| Bulat-Pestivien | 40 | 39 | 90 |
| Calanhel | 45 | 45 | 90 |
| Callac | 1 114 | 1 112 | 2002 |
| Coadout | 2 | 3 | 8 |
| Grâces | 1 093 | 1 110 | 2442 |

Envoyé en préfecture le 29/11/2023
Reçu en préfecture le 29/11/2023
Publié le
ID : 022-200067981-20231114-DEL2023_11_221-DE

| | | | |
|---|---|---|---|
| Guingamp | 4 112 | 4 154 | 7062 |
| Kerfot | 250 | 250 | 600 |
| Kérien | 36 | 37 | 85 |
| Kerpert | 67 | 67 | 141 |
| La Chapelle-Neuve | 54 | 54 | 130 |
| Lanleff | 14 | 14 | 29 |
| Lanloup | 168 | 169 | 372 |
| Loc Envel | 43 | 44 | 75 |
| Lohuec | 42 | 41 | 90 |
| Louargat | 533 | 549 | 1263 |
| Maël-Pestivien | 81 | 82 | 172 |
| Moustéru | 80 | 79 | 190 |
| Pabu | 1 220 | 1 248 | 2621 |
| Paimpol | 4 492 | 4 512 | 8122 |
| Pédernec | 414 | 417 | 959 |
| Pléhédel | 259 | 285 | 656 |
| Plésidy | 109 | 104 | 229 |
| Ploëzal | 199 | 199 | 438 |
| Ploubazlanec | 1 830 | 1 836 | 3672 |
| Plouëc du Trieux | 322 | 320 | 704 |
| Plouézec | 1 718 | 1 741 | 3482 |
| Plougonver | 145 | 145 | 305 |
| Plouisy | 528 | 542 | 1247 |
| Ploumagoar | 2 197 | 2 233 | 5136 |
| Plourac'h | 44 | 47 | 94 |
| Plourivo | 848 | 848 | 1950 |
| Plusquellec | 50 | 50 | 105 |
| Pontrieux | 722 | 721 | 1370 |
| Pont-Melvez | 34 | 39 | 86 |
| Quemper-Guezennec | 332 | 331 | 728 |
| Runan | 90 | 90 | 180 |
| Saint-Agathon | 746 | 772 | 1853 |
| Saint-Clet | 266 | 267 | 561 |
| Saint-Laurent | 89 | 88 | 185 |
| Senven-Lehart | 34 | 33 | 73 |
| Squiffiec | 148 | 147 | 353 |
| Tréglamus | 134 | 135 | 324 |
| Trégonneau | 9 | 8 | 21 |
| Yvias | 81 | 82 | 197 |
| TOTAL | 27 828 | 28 098 | 56 993 |

Le nombre d'abonnés deumeure quasiment sable en 1 an (augmentation de 1%).

Envoyé en préfecture le 29/11/2023
Reçu en préfecture le 29/11/2023
Publié le
ID : 022-200067981-20231114-DEL2023_11_221-DE

## 1.3 Les volumes facturés

| | Volumes facturés durant l'exercice 2021 en m3 | Volumes facturés durant l'exercice 2022 en m3 | Variation en % |
|---|---|---|---|
| Abonnés domestiques | 2 060 384 | 2 009 489 | -2,5 |
| Abonnés non domestiques | 983 458 | 952 229 | -3,2 |
| Total des volumes facturés aux abonnés | 3 043 842 | 2 961 718 | -2,7 |

On observe une faible diminution des volumes facturés pour les abonnés domestiques et non domestiques (2,7% au total)

### 1.3.1 Les abonnés domestiques : les volumes facturés par commune

| Communes | Volumes facturés durant l'exercice 2021 en m3 | Volumes facturés durant l'exercice 2022 en m3 |
|---|---|---|
| Bégard | 151 248 | 149 499 |
| Belle-Isle-En-Terre | 34 090 | 35 035 |
| Bourbriac | 36 407 | 35 138 |
| Brélidy | 4 353 | 4 647 |
| Bulat-Pestivien | 1 645 | 1 210 |
| Calanhel | 1 902 | 4 297 |
| Callac | 70 617 | 70 596 |
| Coadout | 210 | 18 |
| Grâces | 90 804 | 92 037 |
| Guingamp | 371 902 | 360 593 |
| Kerfot | 15 512 | 18 218 |
| Kérien | 1 196 | 1 395 |
| Kerpert | 3 391 | 3 461 |
| La Chapelle Neuve | 2 478 | 2 509 |
| Lanleff | 562 | 1 531 |
| Lanloup | 9 292 | 8 843 |
| Loc Envel | 1 544 | 1 558 |
| Lohuec | 1 506 | 3 337 |
| Louargat | 74 273 | 26 066 |
| Maël-Pestivien | 2 886 | 3 136 |
| Moustéru | 4 589 | 5 534 |
| Pabu | 89 909 | 85 041 |
| Paimpol | 322 438 | 330 362 |
| Pédernec | 27 116 | 26 237 |
| Pléhédel | 15 532 | 18 410 |

Envoyé en préfecture le 29/11/2023
Reçu en préfecture le 29/11/2023
Publié le
ID : 022-200067981-20231114-DEL2023_11_221-DE

| | | |
|---|---|---|
| Plésidy | 6 514 | 11 973 |
| Ploëzal | 22 243 | 12 967 |
| Ploubazlanec | 107 936 | 99 949 |
| Plouëc du Trieux | 17 516 | 17 503 |
| Plouézec | 100 938 | 99 500 |
| Plougonver | 6 942 | 8 036 |
| Plouisy | 42 621 | 45 384 |
| Ploumagoar | 175 068 | 177 677 |
| Plourac'h | 1 403 | 3 485 |
| Plourivo | 52 385 | 54 710 |
| Plusquellec | 2 936 | 2 530 |
| Pontrieux | 44 271 | 43 532 |
| Pont-Melvez | 1 219 | 2 083 |
| Quemper-Guezennec | 19 243 | 22 121 |
| Runan | 5 027 | 3 821 |
| Saint Agathon | 73 191 | 72 328 |
| Saint Clet | 14 442 | 13 110 |
| Saint Laurent | 5 452 | 5 647 |
| Senven Lehart | 2 205 | 1 402 |
| Squiffiec | 9 535 | 9 426 |
| Tréglamus | 8 373 | 7 972 |
| Trégonneau | 622 | 768 |
| Yvias | 4 900 | 4 857 |
| TOTAL | 2 060 384 | 2 009 489 |

A savoir : pour certains secteurs comme par exemple la commune de Louargat, un rattrappage de la facturation 2020 a été réalisé en 2021.

### 1.3.2 Les abonnés non domestiques

Les abonnés non domestiques sont susceptibles d'avoir une influence significative sur le fonctionnement du système d'assainissement.
Conformément aux dispositions de l'article L1331-10 du Code de la santé publique, des conventions de déversement sont établies entre la collectivité responsable du service de collecte des eaux usées et les industriels concernés afin de définir les modalités techniques et financières du raccordement et du déversement des eaux usées dans le réseau public d'assainissement.
Le nombre d'abonnés concerné répertorié sur le territoire est de 12 au 31/12/2022.

Envoyé en préfecture le 29/11/2023
Reçu en préfecture le 29/11/2023
Publié le
ID : 022-200067981-20231114-DEL2023_11_221-DE

| Localisation de la Station d'épuration | | Abonnés non domestiques |
|---|---|---|
| BEGARD | Lanneven | Hôpital Fondation LE BON SAUVEUR |
| CALLAC | | SMITRED |
| GRACES | Zone industrielle | Daunat Bretagne<br>Entremont<br>Farmor<br>St Michel GGP<br>FIDELE<br>SOCOPA VIANDES<br>STEPHAN<br>GUYADER |
| PAIMPOL | Keraudren | Hôpital |
| PLOUISY | Pont Ezer | Hôpital |
| QUEMPER-GUEZENNEC | Zone industrielle | Biotech marine |

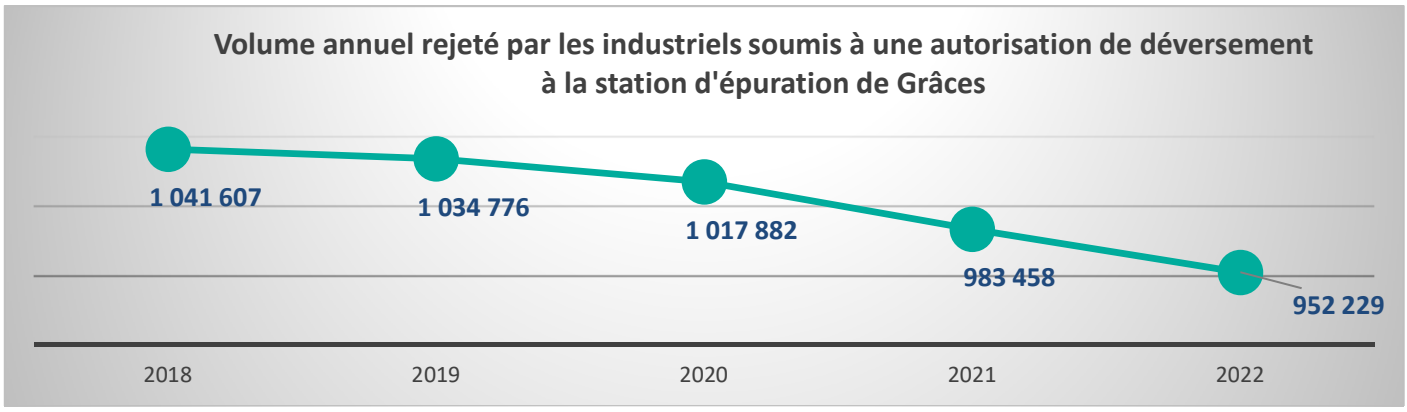


Entre 2018 et 2022, on note une baisse de plus de 9 % du volume annuel facturé aux abonnés non domestiques de la station d'épuration de Grâces.

Aussi, les mesures de restrictions sur les prélèvements et la consommation d'eau des sites industriels liées à l'arrêté préfectoral du 10/08/2022 relatif à la situation de sécheresse (réduction impérative de 25% et un objetif à 40% de réduction sur la consommation moyenne) a contribué à la réduction du volume d'eaux usées rejeté dans le réseau public de collecte en 2022.

Envoyé en préfecture le 29/11/2023
Reçu en préfecture le 29/11/2023
Publié le
ID : 022-200067981-20231114-DEL2023_11_221-DE

# PARTIE 2 : LES OUVRAGES DE TRAITEMENT ET DE COLLECTE

## 2.1 Les stations de traitement

Les stations de traitement sont au nombre de 49.

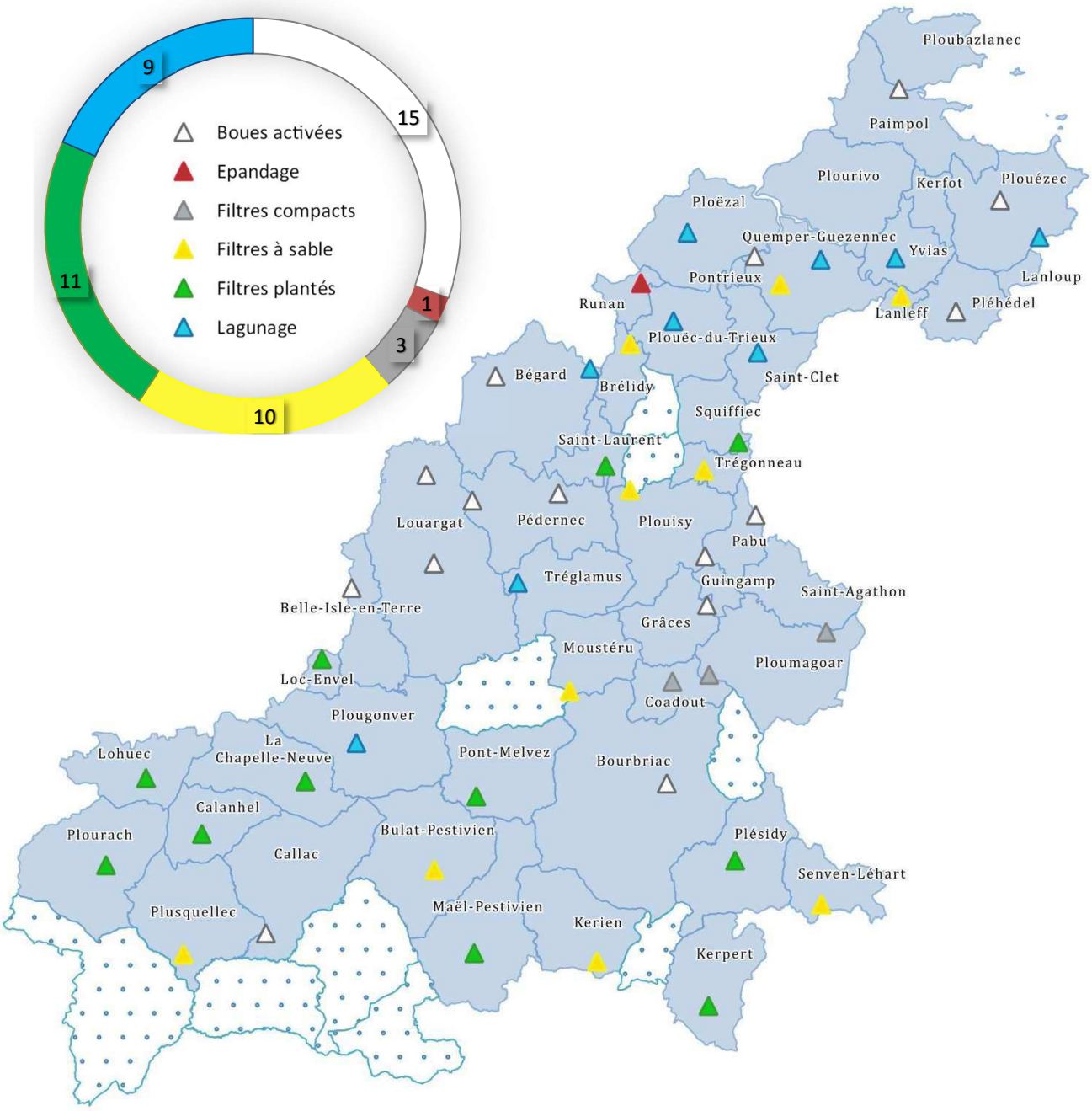


Les plus importantes en terme de capacité sont Grâces-Zone industrielle (87 833 EH*), Paimpol-Keraudren (22 000 EH*) et Plouisy-Pont Ezer (22 000 EH*).

Envoyé en préfecture le 29/11/2023
Reçu en préfecture le 29/11/2023
Publié le
ID : 022-200067981-20231114-DEL2023_11_221-DE

| Capacité de traitement (en équivalents-habitants : EH) | Nombre d'installations |
|---|---|
| Stations < 200 EH | 20 |
| Stations ≥ 200 EH et < 1000 EH | 17 |
| Stations ≥ 1000 EH et < 2000 EH | 4 |
| Stations ≥ 2000 EH et < 10000 EH | 5 |
| Stations ≥ 10000 EH | 3 |

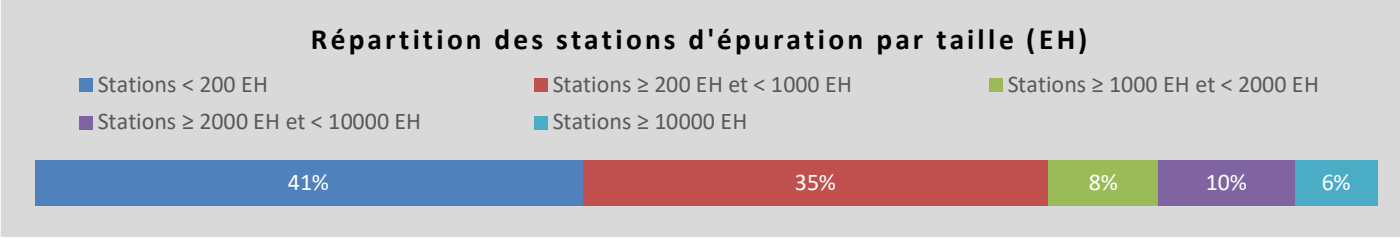


## 2.1.1 La liste des stations d'épuration, leur capacité et la date du dernier arrêté

| | Localisation de la Station d'épuration | | Capacité (EH) | Type de station | Date de l'autorisation préfectorale |
|---|---|---|---|---|---|
| STEU 1 | BEGARD | Trézélan | 400 | Lagunage | AP 1991 |
| STEU 2 | BEGARD | Lanneven | 6200 | Boue activée | AP 2004 |
| STEU 3 | BELLE-ISLE-EN-TERRE | Bourg | 1680 | Boue activée | AP 2011 |
| STEU 4 | BOURBRIAC | Pors Goriou | 1550 | Boue activée | AP 2019 |
| STEU 5 | BRELIDY | Traou Venec | 230 | Filtre à sable | DP 1999 |
| STEU 6 | BULAT-PESTIVIEN | Bourg | 200 | Filtre à sable | DP 2006 |
| STEU 7 | CALANHEL | Bourg | 130 | Filtres plantés de roseaux | Récépissé de déclaration < 200EH |
| STEU 8 | CALLAC | La Ville Neuve | 4300 | Boue activée | AP 2009 |
| STEU 9 | COADOUT | Lot. de Penker | 35 | Filtre compact + lit d'infiltration | Récépissé de déclaration < 200EH |
| STEU 10 | GRACES | Zone industrielle | 87833 | Boue activée | AP 2016 |
| STEU 11 | KERIEN | Bourg | 80 | Filtre à sable | Récépissé de déclaration < 200EH |
| STEU 12 | KERPERT | Bourg | 150 | Filtres plantés de roseaux | Récépissé de déclaration < 200EH |
| STEU 13 | LA CHAPELLE-NEUVE | Bourg | 140 | Filtres plantés de roseaux | Récépissé de déclaration < 200EH |
| STEU 14 | LANLEFF | Bourg | 40 | Filtre à sable non drainé | Récépissé de déclaration < 200EH |
| STEU 15 | LANLOUP | Bréhec | 800 | Lagunage | DP 1985 |
| STEU 16 | LOC-ENVEL | Bourg | 105 | Filtres plantés de roseaux | Récépissé de déclaration < 200EH |
| STEU 17 | LOHUEC | route de Callac | 140 | Filtres plantés de roseaux | Récépissé de déclaration < 200EH |
| STEU 18 | LOUARGAT | La gare | 30 | Boue activée | Récépissé de déclaration < 200EH |
| STEU 19 | LOUARGAT | Saint-Eloi | 50 | Boue activée | Récépissé de déclaration < 200EH |

Envoyé en préfecture le 29/11/2023
Reçu en préfecture le 29/11/2023
Publié le
ID : 022-200067981-20231114-DEL2023_11_221-DE

| | | | | | |
|---|---|---|---|---|---|
| STEU 20 | LOUARGAT | Kervenach | 1500 | Boue activée | DP 2011 |
| STEU 21 | MAEL-PESTIVIEN | Bourg | 199 | Filtres plantés de roseaux | Récépissé de déclaration < 200EH |
| STEU 22 | MOUSTERU | Lein Beuz | 215 | Filtre à sable | DP 2020 |
| STEU 23 | PABU | R. de Pommerit Le Vicomte | 1000 | Boue activée | AP 1974 |
| STEU 24 | PAIMPOL | Keraudren | 22000 | Boue activée | AP 2013 |
| STEU 25 | PEDERNEC | Bourg | 2000 | Boue activée | AP 1976 |
| STEU 26 | PLEHEDEL | Roudou Hellou | 830 | Boue activée | DP 2016 |
| STEU 27 | PLESIDY | Bourg | 320 | Filtres plantés de roseaux | DP 1999 |
| STEU 28 | PLOEZAL | Kerbastiou | 450 | Lagunage | DP 2020 transfert vers ZI Quemper-Guezennec |
| STEU 29 | PLOUEC-DU-TRIEUX | Goasper | 605 | Lagunage aéré | DP 2020 |
| STEU 30 | PLOUEZEC | Lan Vihan | 5000 | Boue activée | AP 2016 |
| STEU 31 | PLOUGONVER | Bourg | 350 | Lagunage naturel | DP 1993 |
| STEU 32 | PLOUISY | Kermarch | 50 | Filtre à sable | Récépissé de déclaration < 200EH |
| STEU 33 | PLOUISY | Pont Ezer | 22000 | Boue activée | AP 2016 |
| STEU 34 | PLOUMAGOAR | Kerlidiguès | 50 | Filtre à coco | Récépissé de déclaration < 200EH |
| STEU 35 | PLOUMAGOAR | Lautremen | 80 | Filtre à coco | Récépissé de déclaration < 200EH |
| STEU 36 | PLOURAC'H | Bas du bourg | 170 | Filtres plantés de roseaux | Récépissé de déclaration < 200EH |
| STEU 37 | PLUSQUELLEC | Bas du bourg | 160 | Filtre à sable | Récépissé de déclaration < 200EH |
| STEU 38 | PONT-MELVEZ | Bourg | 310 | Filtres plantés de roseaux | DP 2017 |
| STEU 39 | QUEMPER-GUEZENNEC | Goas haro | 20 | Filtre à sable | Récépissé de déclaration < 200EH |
| STEU 40 | QUEMPER-GUEZENNEC | Kerouzic (Ruello) | 300 | Lagunage | DP 2020 transfert vers ZI Quemper-Guezennec |
| STEU 41 | QUEMPER-GUEZENNEC | Zone industrielle | 3000 | Boue activée | DP 2020 |
| STEU 42 | RUNAN | Lech an Bellec | 200 | Epandage | DP 2004 |
| STEU 43 | SAINT-CLET | Kerdoret | 550 | Lagunage | DP 2020 |
| STEU 44 | SAINT-LAURENT | Ty Traou Lann | 195 | Filtres plantés de roseaux | Récépissé de déclaration < 200EH |
| STEU 45 | SENVEN-LEHART | Bourg | 192 | Filtre à sable | Récépissé de déclaration < 200EH |
| STEU 46 | SQUIFFIEC | Impasse Ty Coz | 250 | Filtres plantés de roseaux | DP 2008 |
| STEU 47 | TREGLAMUS | La Boissière | 300 | Lagunage | DP 2016 |
| STEU 48 | TREGONNEAU | Lot. de Praden Meur | 36 | Filtre à sable | Récépissé de déclaration < 200EH |
| STEU 49 | YVIAS | Saint-Judoce | 250 | Lagunage | DP 2021 |

DP = Déclaration Préalable / AP = Arrêté Préfectoral
STEU = Station d'épuration EH = Equivalents habitant

Envoyé en préfecture le 29/11/2023
Reçu en préfecture le 29/11/2023
Publié le
ID : 022-200067981-20231114-DEL2023_11_221-DE

## 2.1.2 Le bilan annuel des stations d'épuration

L'analyse des bilans 24h règlementaires :

La conformité des performances des équipements d'épuration au regard des prescriptions de l'acte spécifique réglementaire permet de mesurer le pourcentage de bilans 24h conformes de l'ensemble des stations d'épuration du service d'assainissement, au regard des prescriptions d'autosurveillance du ou des arrêtés préfectoraux d'autorisation de traitement. Il s'agit ici de s'assurer que, le jour des bilans 24h prévu par la réglementation, les performances requises pour la station sont respectées.
Les bilans pris en compte sont ceux dont la date de prélèvement est comprise entre le 01 janvier et le 31 décembre de l'année 2022. Ces bilans doivent être réalisés suivant le calendrier prévu dans le programme prévisionnel d'autosurveillance validé par le service en charge du contrôle.
Si, le jour du bilan 24h, la station est considérée par le service de police de l'eau (sur la base d'une proposition argumentée du maître d'ouvrage) comme étant hors conditions normales de fonctionnement, le bilan réglementaire est écarté de l'analyse, sauf si celui-ci reste conforme.

L'indicateur de conformité correspondant résulte des conformités des seules stations d'épurations du service de plus de 2 000 équivalents-habitants de capacité de traitement, pondérées par la charge entrante en DBO5.

| Localisation de la Station d'épuration | | | Conformité 2022 aux locales AP | | | |
|---|---|---|---|---|---|---|
| | | | Charge entrante DBO5* (Kg/j) | Nombre de bilans conformes | Nombre de bilan | Taux de conformité |
| STEU 1 | BEGARD | Trézélan | 2,1 | 0 | 1 | 0% |
| STEU 2 | BEGARD | Lanneven | 97,27 | 11 | 12 | 92% |
| STEU 3 | BELLE-ISLE-EN-TERRE | Bourg | 33,76 | 2 | 2 | 100% |
| STEU 4 | BOURBRIAC | Pors Goriou | 45,43 | 2 | 2 | 100% |
| STEU 5 | BRELIDY | Traou Venec | 4,5 | 0 | 1 | 0% |
| STEU 6 | BULAT-PESTIVIEN | Bourg | 0,711 | 0 | 0 | |
| STEU 7 | CALANHEL | Bourg | 3,6 | 1 | 1 | 100% |
| STEU 8 | CALLAC | La Ville Neuve | 74,7 | 12 | 12 | 100% |
| STEU 9 | COADOUT | Lot. de Penker | 0,3 | 0 | 0 | |
| STEU 10 | GRACES | Zone industrielle | 1831 | 46 | 52 | 88% |
| STEU 11 | KERIEN | Bourg | 3,4 | 1 | 1 | 100% |
| STEU 12 | KERPERT | Bourg | 5,6 | 1 | 1 | 100% |
| STEU 13 | LA CHAPELLE-NEUVE | Bourg | 5,2 | 1 | 1 | 100% |
| STEU 14 | LANLEFF | Bourg | 1,1 | 0 | 0 | |
| STEU 15 | LANLOUP | Bréhec | 13,4 | 1 | 1 | 100% |
| STEU 16 | LOC-ENVEL | Bourg | 3 | 1 | 1 | 100% |
| STEU 17 | LOHUEC | route de Callac | 3,6 | 1 | 1 | 100% |
| STEU 18 | LOUARGAT | La gare | 0,9 | 1 | 1 | 100% |
| STEU 19 | LOUARGAT | Saint-Eloi | 3,9 | 0 | 2 | 0% |
| STEU 20 | LOUARGAT | Kervenach | 26,5 | 3 | 3 | 100% |
| STEU 21 | MAEL-PESTIVIEN | Bourg | 6,8 | 1 | 1 | 100% |
| STEU 22 | MOUSTERU | Lein Beuz | 5,8 | 2 | 2 | 100% |
| STEU 23 | PABU | R. de Pommerit Le Vicomte | 42,55 | 2 | 2 | 100% |

Envoyé en préfecture le 29/11/2023
Reçu en préfecture le 29/11/2023
Publié le
ID : 022-200067981-20231114-DEL2023_11_221-DE

| | | | | | | |
|---|---|---|---|---|---|---|
| STEU 24 | PAIMPOL | Keraudren | 562,59 | 22 | 23 | 96% |
| STEU 25 | PEDERNEC | Bourg | 38 | 9 | 12 | 75% |
| STEU 26 | PLEHEDEL | Roudou Hellou | 83,5 | 2 | 2 | 100% |
| STEU 27 | PLESIDY | Bourg | 9,2 | 0 | 1 | 0% |
| STEU 28 | PLOEZAL | Kerbastiou | 17,2 | 0 | 1 | 0% |
| STEU 29 | PLOUEC-DU-TRIEUX | Goasper | 28,2 | 0 | 1 | 0% |
| STEU 30 | PLOUEZEC | Lan Vihan | 146,4 | 10 | 12 | 83% |
| STEU 31 | PLOUGONVER | Bourg | 7,8 | 0 | 1 | 0% |
| STEU 32 | PLOUISY | Kermarch | 1,6 | 0 | 0 | |
| STEU 33 | PLOUISY | Pont Ezer | 622 | 28 | 49 | 57% |
| STEU 34 | PLOUMAGOAR | Kerlidiguès | 1,7 | 0 | 0 | |
| STEU 35 | PLOUMAGOAR | Lautremen | 2,2 | 0 | 0 | |
| STEU 36 | PLOURAC'H | Bas du bourg | 3,7 | 0 | 1 | 0% |
| STEU 37 | PLUSQUELLEC | Bas du bourg | 4,2 | 1 | 1 | 100% |
| STEU 38 | PONT-MELVEZ | Bourg | 3,3 | 1 | 1 | 100% |
| STEU 39 | QUEMPER-GUEZENNEC | Goas haro | 2,4 | 0 | 0 | |
| STEU 40 | QUEMPER-GUEZENNEC | Kerouzic (Ruello) | 26,7 | 0 | 1 | 0% |
| STEU 41 | QUEMPER-GUEZENNEC | Zone industrielle | 73,98 | 10 | 12 | 83% |
| STEU 42 | RUNAN | Lech an Bellec | 5,7 | 0 | 0 | |
| STEU 43 | SAINT-CLET | Kerdoret | 9,1 | 1 | 1 | 100% |
| STEU 44 | SAINT-LAURENT | Ty Traou Lann | 7,4 | 1 | 1 | 100% |
| STEU 45 | SENVEN-LEHART | Bourg | 1,36 | 1 | 1 | 100% |
| STEU 46 | SQUIFFIEC | Impasse Ty Coz | 14,1 | 0 | 1 | 0% |
| STEU 47 | TREGLAMUS | La Boissière | 6,1 | 0 | 1 | 0% |
| STEU 48 | TREGONNEAU | Lot. de Praden Meur | 2,4 | 0 | 0 | |
| STEU 49 | YVIAS | Saint-Judoce | 7,8 | 1 | 1 | 100% |

| | | | | |
|---|---|---|---|---|
| TOTAL | 3 903.75 | | | |

*DBO5 : Demande Biologique en Oxygène sur 5 jours

La conformité des performances des équipements d'épuration au regard des prescriptions de l'acte individuel est égale à 83,8 % pour l'année 2022.

Envoyé en préfecture le 29/11/2023
Reçu en préfecture le 29/11/2023
Publié le
ID : 022-200067981-20231114-DEL2023_11_221-DE

L'évaluation de la conformité réglementaire des stations d'épuration :

Cette évaluation porte sur les performances et l'équipement (capacité, niveau de traitement) de la STEU et est réalisée à partir des données d'autosurveillance et de fonctionnement recueillies durant l'année précédente, à savoir :
- les résultats des bilans 24 heures réalisés sur les paramètres et aux fréquences mentionnées dans l'acte administratif et qui sont à minima celles prévues à l'annexe 2 de l'arrêté du 21 juillet 2015,
- les déversements vers le milieu récepteur au niveau du déversoir en tête de station et du by-pass en cours de traitement (points A2 et A5 du référentiel SANDRE),
- toute autre information d'autosurveillance fournie dans le bilan annuel de fonctionnement (quantité de boues produites, liste des incidents ayant entraîné des dysfonctionnements tels que des dépassements des niveaux de rejet ou des départs de boues par exemple),
- toute autre information portée à la connaissance du service en charge du contrôle.

Aussi, le bilan annuel 2022 de conformité global établit que 4 stations de capacité supérieure ou égale à 2000 équivalents-habitants sont jugées non conformes.

| Localisation des stations d'épuration non conformes | | | Détails sur la non conformité |
|---|---|---|---|
| STEU 2 | BEGARD | Lanneven | Nombreux déversements sur les points A2 et A5<br>Déclassement de la qualité du cours d'eau sur les paramètres ammonium, phosphore total et bactériologie (Escherichia coli) |
| STEU 25 | PEDERNEC | Bourg | Rejet non conforme sur les paramètres matière en suspension, phosphore total et azote Kjeldahl |
| STEU 30 | PLOUEZEC | Lan Vihan | Nombreux déversements sur les points A2 et A5 et sur les postes de relèvement<br>Rejet non conforme sur les paramètres ammonium, demande chimique en oxygène et bactériologie (Escherichia coli)<br>Déclassement de la qualité du cours d'eau sur de nombreux paramètres |
| STEU 33 | PLOUISY | Pont Ezer | Nombreux déversements sur le point A2 et sur les postes de relèvement<br>Rejet non conforme sur les paramètres ammonium, demande chimique en oxygène, phosphore total, azote global et azote Kjeldahl<br>Déclassement de la qualité du cours d'eau sur le paramètre phophore |

Gestion des actes d'urbanisme dans le cadre de non conformités de systèmes d'assainissement

Dès lors qu'un système d'assainissement est déclaré non conforme, l'impact sur les actes d'urbanisme est régardé sur trois principaux axes :
- Gestion des coup-partis : certificats d'urbanisme B positifs (CUb), de permis d'aménager (PA) ou de déclarations préalables de division, n'ayant pas encore fait l'objet d'un permis de construire. La DDTM se réserve le droit en fonction de l'importance du nombre de CUb, PA et DP de demander à la collectivité de limiter le nombre de PC pouvant être favorables.
- Délivrance de nouveaux certificats d'urbanisme : par principe, tout les nouveaux actes autorisant des constructions sont défavorables tant que le système d'assainissement n'est pas conforme. Toutefois, en fonction de l'orgine de la non-conformité, certains actes peuvent continuer à être favorables au regard de l'assainissement.
- Gestion des extensions d'urbanisme (permis d'aménagement pour les créations de lotissements) : sauf cas particulier, les permis d'aménager qu'ils fassent ou non l'objet d'un dossier loi sur l'eau ne sont pas favorables.

L'impact sera d'autant plus important suivant l'origine de la non-conformité :

| Impact milieu | Déversement milieu sur le réseau | Surcharges hydrauliques en entrée de station | Surcharge organique | Dégré de non conformité |
|---|---|---|---|---|
| x | x | x | x | 5 |
| x | x | x | | 4 |
| | x | x | | 3 |
| | | x | | 2 |
| | x | | | 1 |

Envoyé en préfecture le 29/11/2023
Reçu en préfecture le 29/11/2023
Publié le
ID : 022-200067981-20231114-DEL2023_11_221-DE

En 2022, 8 systèmes d'assainissement ont été évalués non conformes et des mesures restrictives portant sur les actes d'urbanisme ont été mises en place par les services de l'état, sur les bassins de collecte de ces sites épuratoires.
Afin de revenir à des conditions de collecte ou de traitement conformes à la règlementation, l'agglomération a défini un plan d'actions sur chaque système non conforme. La collectivité transmet régulièrement les éléments d'avancement des travaux aux services de l'état afin de pouvoir réévaluer cette situation rapidement. Aussi tous les moyens disponibles sont mis en œuvre pour atteindre la conformité des systèmes d'assainissement à la règlementation. Aujourd'hui, la situation s'est débloquée sur certains secteurs.

La carte ci-dessous localise les stations impactant l'urbanisation en 2022 (classement réalisé suivant les données de non-conformité 2021) et les actions en cours de réalisation.

| Degré de non-conformité du système d'assainissement | CUb, PA ou DP délivrés à la date d'information de la commune | Nouvelles demandes Cub et PC | Nouvelles ouvertures à l'urbanisation (nouveau PA ou passage de 2AU en 1AU) |
|---|---|---|---|
| 5 | PC individuel possible mais à limiter PC sur collectif refusé | Refus sauf si ANC | Refus sauf si ANC |
| 4 | PC individuel possible mais à limiter PC sur collectif refusé | Refus sauf si ANC | Refus sauf si ANC |
| 3 | PC possible mais à limiter | oui, si non augmentation de la charge hydraulique et selon le lieu | Refus sauf si ANC |
| 2 | PC possible | oui, si non augmentation de la charge hydraulique et selon le lieu | Refus sauf si ANC |
| 1 | PC possible | oui, selon le lieu | Possible selon le lieu du projet |

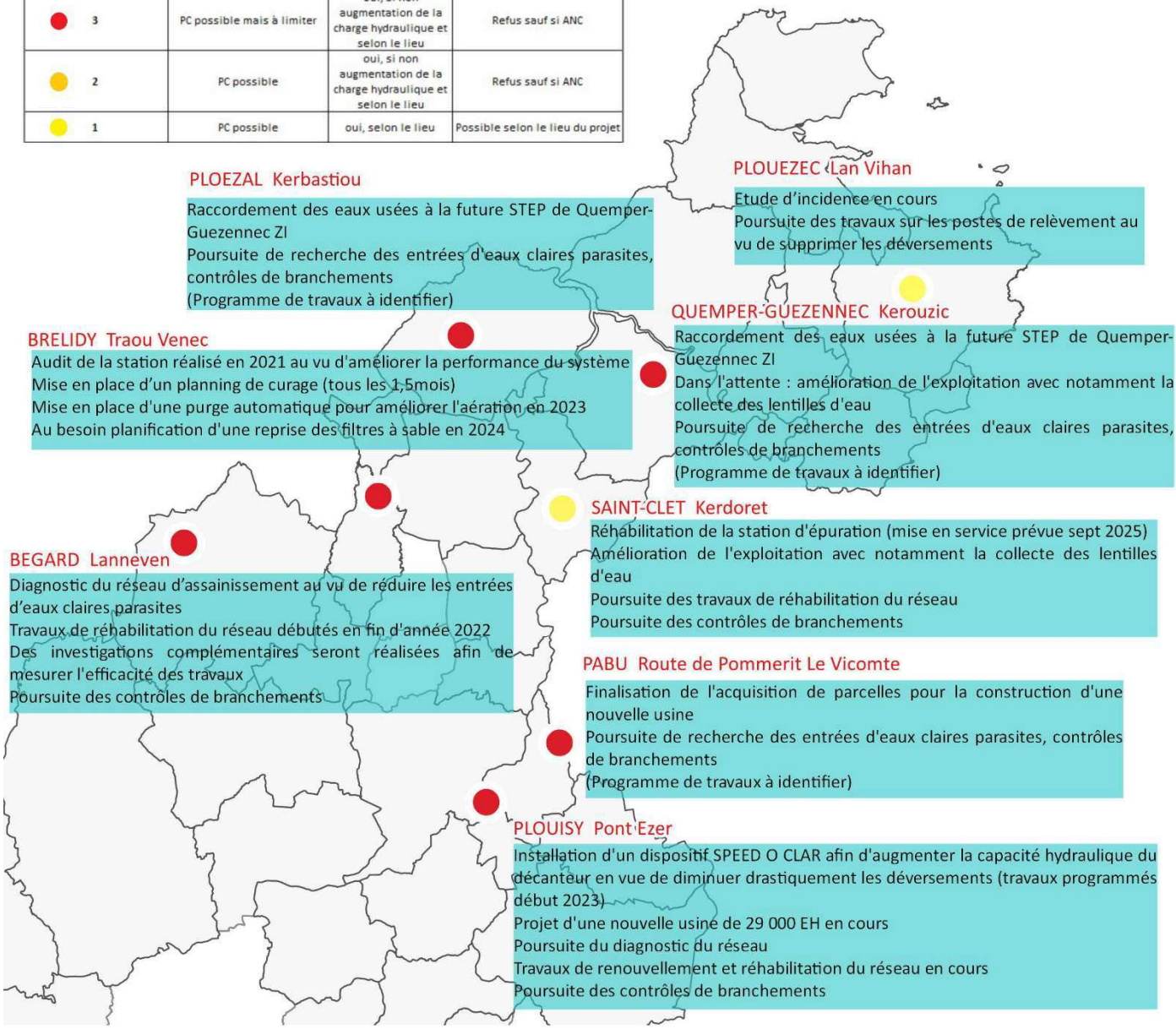

Envoyé en préfecture le 29/11/2023
Reçu en préfecture le 29/11/2023
Publié le
ID : 022-200067981-20231114-DEL2023_11_221-DE

A savoir : le projet de reconstruction de la station d'épuration de Pont-Ezer se déroulera entre 2025 et 2026. Afin de lever les contraintes sur les actes d'urbanisme en lien avec les trop nombreux déversements d'eaux usées brutes en entrée de la station de Pont-Ezer, la collectivité a cherché une solution pour augmentation rapidement la capacité hydraulique de la station.
Après avoir étudié plusieurs approches, la collectivité a décidé d'installer un dispositif SPEEDOCLAR sur le clarificateur de la station d'épuration.
Traditionnellement, les courants dans le clarificateur sont dirigés vers le fond et ont une forme circulaire dans laquelle les boues sont capturées sous forme de nuage. Ainsi, les boues sont étalées et il est difficile de les rassembler et de les recycler vers le bassin aéré. Le SPEEDOCLAR est un dispositif fabriqué sur mesure qui améliore les performances des clarificateurs. C'est une pièce d'équipement en forme de cône, installée à l'entrée des clarificateurs circulaires, qui dirige l'influent sur une plaque déflectrice, changeant la direction du flux dans l'ouvrage, ce qui rend le clarificateur plus efficace et améliore le débit limite.

### 2.1.3 Les principaux travaux et études réalisés et programmés sur les stations d'épuration

Les stations ayant un bilan non conforme sont principalement ciblées dans le programme de travaux :

| Localisation de la Station d'épuration | | Etudes et travaux | Réalisé<br>En cours<br>Programmé |
|---|---|---|---|
| PLOUISY | Pont Ezer | CONSTRUCTION D'UNE NOUVELLE STATION D'EPURATION<br>*Au vu de réduire les concentrations et les flux au rejet (rendu nécessaire par le nouvelle arrêté d'autorisation), les surcharges hydrauliques et au vu de la vétusté des ouvrages, l'étude de restructuration de la station d'épuration de Plouisy _ Pont-Ezer, menée en 2019, a conclu à la nécessité de construire une nouvelle station d'épuration en lieu et place de l'existante, d'une capacité de 29 000 équivalents-habitants.* | En cours<br>Lancement de la mission d'assistance à maîtrise d'ouvrage |
| QUEMPER-GUEZENNEC | ZI | CONTRUCTION D'UNE NOUVELLE STATION D'EPURATION<br>(Regroupement des eaux usées des stations de Quemper-Guezennec-ZI, Quemper-Guezennec-Kérourzic et Ploézal-Kerbastiou)<br>*Au vu des surcharges hydrauliques des stations de Quemper-Guezennec-Kérourzic et Ploézal-Kerbastiou, engendrant des rejets non conformes dans des petits ruisseaux à faible capacité de dilution et au vu des surcharges hydrauliques régulières de la station de Quemper-Guezennec-ZI vis-à-vis de son arrêté préfectoral, une restructuration à neuf de la station de Quemper-Guezennec-ZI est nécessaire. La décision de construire une nouvelle usine reste plus sécurisante vu l'age avancé des ouvrages en béton (date de construction : 1975)* | En cours<br>Permis de construire déposé |
| PABU | Pommerit-Le-Vicomte | CONTRUCTION D'UNE NOUVELLE STATION D'EPURATION<br>*Actellement, la station de Pabu fonctionne à saturation hydraulique mais la capacité organique n'est pas atteinte. Le rejet des eaux traitées de la station est localisé dans un affluent du Trieux engendrant une incidence importante sur sa qualité en raison d'une insuffisance hydraulique des ouvrages en temps de pluie. L'étude d'acceptabilité et d'incidences du rejet au milieu récepteur a conclu à la nécessité de construire une nouvelle station de 800 équivalents-habitants (capacité nominale actuelle = 1000EH). La performance du nouvel ouvrage sera supérieure avec en particulier un traitement poussé sur les paramètres azotés et phophorés pour diminuer l'impact du rejet sur le cours d'eau.* | En cours<br>Projet d'arrêté préfectoral<br>Acquisition du terrain en cours |

Envoyé en préfecture le 29/11/2023
Reçu en préfecture le 29/11/2023
Publié le
ID : 022-200067981-20231114-DEL2023_11_221-DE

| | | | |
|---|---|---|---|
| PLOUEC-DU-TRIEUX | Goasper | CONTRUCTION D'UNE NOUVELLE STATION D'EPURATION<br>*Le dossier d'incidence a mis en évidence la nécessité de construire une nouvelle station par traitement à boue activée plus performante que l'actuelle (lagunage aéré d'une capacité de 800EH).*<br>*La future filière de traitement d'une capacité de 605 équivalents-habitants devra traiter les à-coup hydrauliques et la charge supplémentaire liée au développement de l'urbanisation d'ici 25 ans.* | En cours<br>Lancement de la mission de maîtrise d'oeuvre programmé en 2023 (étude préliminaire / avant projet / permis de construire) |
| SAINT-CLET | Kerdoret | CONTRUCTION D'UNE NOUVELLE STATION D'EPURATION<br>*Actuellement, la station de St Clet de type lagunage est en surcharge hydraulique et déclasse le milieu naturel.*<br>*Le projet de réalisation d'une nouvelle station de type boue activée avec un traitement tertiaire bactériologique dans les lagunes existantes permettra la prise en compte de l'évolution démographique et l'obtention d'un niveau de rejet conforme aux objectifs de qualité du milieu récepteur.* | En cours<br>Lancement de la mission de maîtrise d'oeuvre programmé en 2023 |
| YVIAS | Saint-Judoce | RESTRUCTURATION DE LA STATION D'EPURATION<br>*La filière actuelle de type lagunage (2 bassins) a une capacité de 150EH. Afin d'augmenter la capacité de la station à 250EH pour prendre en compte l'augmentation de la population sur 15 ans et de proposer un traitement plus poussé, la collectivité a décidé de restructurer la station.*<br>*L'étude d'incidences du rejet de la sation a conclu à la réalisation d'une filière mixte, filtre planté de roseaux, avec un 1er étage en lieu et place de la 1ère lagune, le 2ème en périphérie et la deuxième lagune sera conservée en fin de traitement.* | Programmé |
| PLESIDY | Bourg | REABILITATION DE LA STATION D'EPURATION<br>*La réhabilitation de l'ouvrage, de type filtre planté de roseaux, a débuté en 2021. Elle a permis d'intervenir sur l'ensemble des étages de la filière. Au niveau du prétraitement, le changement de grille permet de mieux retenir les macro-déchets. Au premier étage, un paillage est réalisé pour étouffer les adventices et ainsi faciliter la pousse des roseaux. Sur le dernier étage, le sable souillé est remplacé afin d'améliorer l'épuration des eaux usées et une bâche paysagère est posée pour éviter toute opération de désherbage manuel.* | Réalisé |
| KERIEN | Bourg | REABILITATION DE LA STATION D'EPURATION<br>*Les différents ouvrages de cette filière, mis en service en 2006, sont très endommagés. Il est nécessaire d'étudier la possibilité de remplacer les ouvrages de prétraitement et le système d'alimentation des filtres.* | Programmé |
| PAIMPOL | Keraudren | RENOUVELLEMENT DE L'ARRETE PREFECTORAL AUTORISANT LE REJET DE LA STATION<br>*La directive européenne cadre sur l'eau (DCE) fixe des objectifs de résultats relatifs à la préservation du milieu et à la gestion durable de la ressource. Elle exige de veiller à la non-dégradation, à la préservation et à l'amélioration de la qualité des eaux.*<br>*Dans ce cadre et dans le but du renouvellement des arrêtés préfectoraux autorisant le rejet des stations d'épuration, il est obligatoire de réaliser une étude d'acceptabilité et d'incidences du rejet au milieu récepteur et constituer le dossier d'autorisation environnementale à adresser aux autorités compétantes.* | En cours |
| PLOUEZEC | Lan Vihan | | En cours |
| PEDERNEC | Bourg | | En cours |
| BEGARD | Lanneven | | Dépôt du dossier loi sur l'eau (retardé : en attente des résultats du diagnostic du réseau) |
| BULAT PESTIVIEN | Bourg | RENOUVELLEMENT DE L'ARRETE DE PRESCRIPTION SPECIFIQUE DE LA STATION DEPURATION<br>DECLASSEMENT SOUS LE REGIME DE LA DECLARATION<br>*Compte tenu de la faible charge organique de la station, il est décidé de réaliser un porté à connaissance au vu de demander, aux autorités compétantes, le déclassement de la station sous le régime de la déclaration.* | En cours<br>Porté à connaissance transmis aux autorités compétentes |

Envoyé en préfecture le 29/11/2023
Reçu en préfecture le 29/11/2023
Publié le
ID : 022-200067981-20231114-DEL2023_11_221-DE

| | | | |
|---|---|---|---|
| LOUARGAT | Saint-Eloi | ETUDE DE SOL ET DE FILIERE<br>*Le fonctionnement de cette unité épuratoire étant problématique (dysfonctionnements récurrents), la qualité des effluents traités demeure médiocre. La réalisation d'une étude de sol et de filière d'une capacité estimée à 50 EH doit permettre d'appréhender l'intégralité des contraintes et identifier l'ensemble des possibilités techniques pour l'épuration de eaux usées produites par les usagers de ce secteur.* | En cours<br>Consultation |
| PLOUGONVER | Bourg | ETUDE BATHYIMETRIQUE<br>*L'objectif principal de cette étude est l'estimation fine des volumes de boues accumulés dans un lagunage.* | Programmé |
| BEGARD | Trézelan | | Programmé |

L'agglomération a également planifié la réalisation du schéma directeur d'assainissement collectif sur l'ensemble du territoire. L'objectif est la réalisation d'un véritable outil de programmation, de gestion et de gouvernance de l'assainissement collectif.
Il s'agit de réaliser un état des lieux du patrimoine et une analyse des défaillances des équipements afin de définir un programme pluriannuel de travaux priorisés afin d'assurer le maintien du patrimoine.

De plus, pour répondre à la Disposition 10 du SAGE Agoat-Trégor-Goëlo, Guingamp-Paimpol Agglomération s'est engagé dans la réalisation d'un profil de vulnérabilité des zones conchylicoles et des sites de pêche à pied professionnelle sur l'estuaire du Trieux et en baie de Paimpol. Cette étude doit permettre :
-De dresser l'inventaire des sources de pollution d'origine humaine ou animale susceptibles de constituer une source de contamination bactériologique des zones de production ;
-D'évaluer et de hiérarchiser l'impact des flux de pollution organique émis au niveau des principaux rejets côtiers à l'aide des outils de modélisation ;
-De définir les actions visant à supprimer ou réduire ces sources de pollution.

Des études d'actualisation du zonage sont également en cours de réalisation ou programmées sur certaines communes du territoire :

| | | |
|---|---|---|
| Carnoët | Les zonages ont pour objet de délimiter sur un territoire les zones d'assainissement collectif et non collectif,<br>Les zonages d'eaux usées en cours de validité sur ces 3 communes précisent que<br>- le bourg de Carnoët relève de l'Assainissement Collectif des eaux usées (AC), le reste du territoire communal relevant de l'assainissement Non Collectif (ANC),<br>- l'ensemble du territoire communal de Duault relève de l'ANC,<br>- le bourg de Saint-Adrien relève de l'AC, le reste du territoire communal relevant de l'ANC.<br><br>Actuellement ces communes ne possèdent pas de système collectif de traitement des eaux usées.<br>Il est nécessaire de réétudier ces zonages en vigueur pour vérifier qu'ils sont toujours adaptés à la situation actuelle.<br>Cette réflexion passe par la connaissance de la nature des sols, des assainissements non collectifs existants, la prise e en compte des milieux récepteurs et la prise en compte des projets d'urbanisation. | En cours |
| Duault | | Programmé |
| Saint-Adrien | | Programmé |
| Paimpol/Ploubazlanec/Plourivo | Lors du déroulement des études d'incidences et d'acceptabilité de la station de Paimpol-Keraudren et Pédernec-Bourg, il est apparu nécessaire d'effectuer au plus vite la révision des zonages des communes de Paimpol/Plourivo/Ploubazlanec et Pédernec, pour acter les futures charges de pollution à collecter par ces 2 stations d'épuration. | En cours |
| Pédernec | | En cours |

Envoyé en préfecture le 29/11/2023
Reçu en préfecture le 29/11/2023
Publié le
ID : 022-200067981-20231114-DEL2023_11_221-DE

## 2.2 Les boues issues des ouvrages d'épuration

Les stations d'épuration génèrent des déchets appelés boues qui doivent être récupérés, traités, stockés, évacués et si possible valorisés selon les modalités définies par arrêté préfectoral.
L'année 2022 a été marquée par le maintien de l'obligation d'hygiénisation des boues avant leur élimination. 7 sites sont concernés : Bégard (Lanneven), Belle Isle en Terre, Bourbriac, Callac, Louargat (Kervenach), Plouisy (Pont-Ezer) et Quemper-Guezennec (ZI).

L'Agglomération a déployé depuis 2020, un marché de secours visant à la déshydratation mobile des boues (lot 1) en vue de leur transport et compostage en site agréé (lot 2) pour assurer la continuité d'activité. Ce marché est systématiquement interrogé avant mise en œuvre au regard des coûts apliqués pour d'autres solutions techniques telle que le chaulage des boues liquides sur site ou site déporté, ce qui permet de maintenir un retour au sol de ces amendements organiques. Cette dernière solution est souvent la moins onéreuse.

### 2.2.1 Les quantités de boues produites et évacuées par les ouvrages d'épuration

| Localisation de la Station d'épuration | | Boues produites (tMS) entre le 1er janvier et le 31 décembre | | Boues évacuées (tMS) entre le 1er janvier et le 31 décembre | |
|---|---|---|---|---|---|
| | | 2021 | 2022 | 2021 | 2022 |
| BEGARD | Lanneven | 20,38 | 17,61 | 0 | 155,35 |
| BELLE-ISLE-EN-TERRE | Bourg | 12,47 | 5,398 | 12,76 | 28,8 |
| BOURBRIAC | Pors Goriou | 43,44 | 51,26 | 12,12 | 33,48 |
| CALLAC | La Ville Neuve | 36,91 | 38,79 | 26,52 | 118,74 |
| GRACES | Zone industrielle | 823,26 | 718 | 823,26 | 718,34 |
| LOUARGAT | Kervenach | 9,79 | 7,9 | 0 | 5 |
| PABU | R. de Pommerit Le Vicomte | 3,60 | 5 | 3,6 | 5 |
| PAIMPOL | Keraudren | 365,25 | 224,62 | 387,9 | 275,34 |
| PEDERNEC | Bourg | 10,10 | 7,1 | 0 | 11,9 |
| PLEHEDEL | Roudou Hellou | 5,619 | 8,694 | 2,4 | 4,56 |
| PLOUEZEC | Lan Vihan | 45,36 | 68 | 49,32 | 54,32 |
| PLOUISY | Pont Ezer | 263,7 | 229,1 | 254,6 | 229,1 |
| QUEMPER-GUEZENNEC | Zone industrielle | 26,25 | 32,71 | 23,13 | 65,99 |
| TOTAL | | 1 666,13 | 1 414,18 | 1 595,61 | 1 705,92 |

### 2.2.2 La destination des boues

100 % des boues sont évacuées selon une filière conforme à la règlementation.

Envoyé en préfecture le 29/11/2023
Reçu en préfecture le 29/11/2023
Publié le
ID : 022-200067981-20231114-DEL2023_11_221-DE

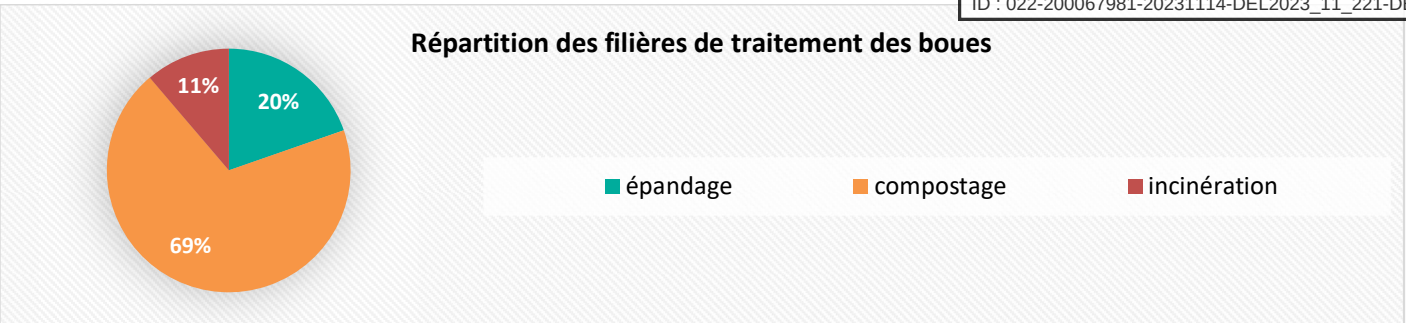


La filière de compostage est la plus utilisée sur le territoire du fait de l'obligation d'hygiénisation des boues avant élimination. Les volumes traités en épandage ont donc fortement baissé depuis 2020.
Les boues des stations de Belle Isle en Terre, Bourbriac, Quemper-Guezennec (ZI) et une partie des boues de Paimpol ont été chaulées avant d'être épandues selon le plan d'épandage de chaque station. Les boues de la station de Pédernec sont traitées dans des bacs de rhizophites (principe de déshydratation des boues dans des bassins plantés de roseaux et de massettes) avant épandage.
L'incinération concerne uniquement les boues du site de Plouézec et une partie des boues produites sur la station de Paimpol.

## 2.3 Le réseau de collecte

### 2.3.1 La description du réseau

Le réseau de collecte est constitué de plus de 517 608 ml de réseaux gravitaires (hors branchements) et de 66 088 ml de conduites de refoulement.
142 postes de refoulements sont présents sur l'ensemble du territoire. A noter qu'un tiers des postes se concentre sur la zone littorale.

| Localisation de la Station d'épuration | | Communes desservies | Linéaire de réseaux gravitaires (ml) | Linéaire de conduites de refoulement sur réseau (ml) | Nombre total de postes de refoulement |
|---|---|---|---|---|---|
| BEGARD | Trézélan | Bégard | 1 864 | 294 | 1 |
| BEGARD | Lanneven | Bégard | 37 188 | 7 731 | 11 |
| BELLE-ISLE-EN-TERRE | Bourg | Belle-Isle-En-Terre | 10 514 | 0 | 0 |
| BOURBRIAC | Pors Goriou | Bourbriac | 14 192 | 1 928 | 4 |
| BRELIDY | Traou Venec | Brélidy | 2 130 | 661 | 10 (PR privés) |
| BULAT-PESTIVIEN | Bourg | Bulat-Pestivien | 1 265 | 200 | 1 |
| CALANHEL | Bourg | Calanhel | 946 | 0 | 0 |
| CALLAC | La Ville Neuve | Callac | 21 036 | 997 | 3 |
| COADOUT | Lot. de Penker | Coadout | 200 | 0 | 0 |
| GRACES | Zone industrielle | Grâces (ZI), Guingamp (Ste Croix), Ploumagoar (quartier nord est), Saint-Agathon (ZI Bellevue) | 29 378 | 1172 | 4 |
| KERIEN | Bourg | Kérien | 1 200 | 0 | 0 |
| KERPERT | Bourg | Kerpert | NC* | 0 | 0 |
| LA CHAPELLE-NEUVE | Bourg | La Chapelle-Neuve | 1800 | NC* | 1 |
| LANLEFF | Bourg | Lanleff | 330 | 0 | 0 |

Envoyé en préfecture le 29/11/2023
Reçu en préfecture le 29/11/2023
Publié le
ID : 022-200067981-20231114-DEL2023_11_221-DE

| | | | | | |
|---|---|---|---|---|---|
| LANLOUP | Bréhec | Lanloup | 4 802 | 177 | 1 |
| LOC-ENVEL | Bourg | Loc-Envel | 4 060 | 0 | 0 |
| LOHUEC | route de Callac | Lohuec | 1 328 | 0 | 0 |
| LOUARGAT | La gare | Louargat | 200 | 0 | 0 |
| LOUARGAT | Saint-Eloi | Louargat | 850 | 0 | 0 |
| LOUARGAT | Kervenach | Louargat (bourg) | 9 500 | 796 | 3 |
| MAEL-PESTIVIEN | Bourg | Maël-Pestivien | 1 557 | NC* | 1 |
| MOUSTERU | Lein Beuz | Moustéru | 1 600 | 0 | 0 |
| PABU | R. de Pommerit Le Vicomte | Pabu (bourg) | 6 522 | 350 | 1 (PR privé) |
| PAIMPOL | Keraudren | Paimpol, Ploubazlanec, Plourivo | 118 682 | 18 328 | 27 |
| PEDERNEC | Bourg | Pédernec | 8 907 | NC* | 2 |
| PLEHEDEL | Roudou Hellou | Pléhédel | 5 789 | 1 273 | 4 |
| PLESIDY | Bourg | Plésidy | 2 500 | 0 | 0 |
| PLOEZAL | Kerbastiou | Ploezal | 4 035 | 491 | 2 |
| PLOUEC-DU-TRIEUX | Goasper | Plouec-du-Trieux | 7 032 | 1 947 | 7 |
| PLOUEZEC | Lan Vihan | Plouézec, Kerfot, Plouha (Bréhec) | 39 120 | 11 026 | 17 (1PR sur LAC) |
| PLOUGONVER | Bourg | Plougonver | 2 800 | 0 | 0 |
| PLOUISY | Kermarch | Plouisy | 688 | 0 | 0 |
| PLOUISY | Pont Ezer | Grâces, Guingamp, Plouizy, Saint-Agathon, Pabu (le Cazen), Ploumagoar (bourg) | 125 972 | 11 514 | 23 (1 PR privé) |
| PLOUMAGOAR | Kerlidiguès | Ploumagoar | 368 | 0 | 0 |
| PLOUMAGOAR | Lautremen | Ploumagoar | 576 | 0 | 0 |
| PLOURAC'H | Bas du bourg | Plourac'h | 1 300 | 0 | 0 |
| PLUSQUELLEC | Bas du bourg | Plusquellec | 1 500 | 0 | 0 |
| PONT-MELVEZ | Bourg | Pont-Melvez | 3 841 | 730 | 2 |
| QUEMPER-GUEZENNEC | Goas haro | Quemper-Guezennec | 288 | 0 | 0 |
| QUEMPER-GUEZENNEC | Kerouzic (Ruello) | Quemper-Guezennec (bourg) | 5 500 | 1 208 | 4 |
| QUEMPER-GUEZENNEC | Zone industrielle | Pontrieux, Quemper-Guezennec (Goas Vilinic), Ploëzal (Kerbere), Saint-Clet (Keremarch) | 17 821 | 4 433 | 9 |
| RUNAN | Lech an Bellec | Runan | 2 816 | 399 | 1 |
| SAINT-CLET | Kerdoret | Saint-Clet | 5 760 | 194 | 1 |
| SAINT-LAURENT | Ty Traou Lann | Saint-Laurent | 1 800 | NC* | 1 |
| SENVEN-LEHART | Bourg | Senven-Léhart | 1 000 | 0 | 0 |
| SQUIFFIEC | Impasse Ty Coz | Squiffiec | 1 350 | 0 | 0 |
| TREGLAMUS | La Boissière | Tréglamus | 3 546 | 239 | 1 |
| TREGONNEAU | Lot. de Praden Meur | Trégonneau | 100 | 0 | 0 |
| YVIAS | Saint-Judoce | Yvias | 2 055 | 0 | 0 |
| TOTAL | | | 517 608 | 66 088 | 142 |

* NC = données non connues

Envoyé en préfecture le 29/11/2023
Reçu en préfecture le 29/11/2023
Publié le
ID : 022-200067981-20231114-DEL2023_11_221-DE

### 2.3.2 Le bilan annuel des systèmes de collecte

En 2022, les 5 bassins de collecte les plus problématiques sur le territoire étaient les suivant :

| Bassin de collecte | Nombre de jours de déversement (quantité) | Tendance |
|---|---|---|
| PAIMPOL / Keraudren | 56 jours de déversements sur les postes de relèvement (soit 11 008m3)<br>29 jours de bypass à la station (soit 190m3) | ↓<br>(2021 : 16 jours sur les postes, plus de 487m3 et 20 jours à la station, soit 14604m3) |
| PLOUEZEC / Lan-Vihan | 9 jours de déversements sur les postes de relèvement (plus de 1345m3)<br>68 jours de bypass à la station (soit 856m3) | ↓<br>(2021 : 7 jours sur les postes, soit 3833m3 et 26 jours à la station, soit 12 502m3) |
| BEGARD / Lanneven | 4 jours de déversements sur les postes de relèvement<br>40 jours de bypass à la station (plus de 969m3) | ↓<br>(2021 : 13 jours sur les postes et 45 jours à la station, soit 24931m3) |
| PLOUISY / Pont-Ezer | 4 jours de déversements sur les postes de relèvement<br>10 jours de bypass à la station (soit 7 810m3) | ↓<br>(2021 : 17 jours sur les postes et 73 jours à la station, soit 143865m3) |
| PABU / R. de Pommerit Le Vicomte | 9 jours de bypass à la station | ↓<br>(2021 : 23 jours à la station) |

Les alertes débordements sont liées le plus fréquemment à des évènements pluviométriques importants, la quantité plus ou moins importante d'entrées d'eaux claires parasites dans le réseau pouvant conduire à des surcharges hydrauliques dans les ouvrages.
Elles peuvent être également déclanchées suite à une panne électrique, un problème mécanique, une obstruction du réseau….
Aussi, il est difficile d'évaluer une tendance à l'amélioration ou à l'aggravation car le nombre de déversements est souvent en corrélation avec la pluviométrie et l'intensité des pluies. A savoir, l'année 2022 a été moins pluvieuse que l'année 2021. Par contre, au niveau de Guingamp, le nombre de jours de pluies supérieur à 10 mm a augmenté en 2022.

| Pluviométrie (mm/an) | STATION DE PAIMPOL ANNEE 2022 | STATION DE PAIMPOL ANNEE 2021 | STATION DE GRACES ANNEE 2022 | STATION DE GRACES ANNEE 2021 |
|---|---|---|---|---|
| Total | 776,40 | 829,60 | 789,77 | 848,543 |
| Nbre jours >10mm | 14 | 21 | 25 | 21 |

Envoyé en préfecture le 29/11/2023
Reçu en préfecture le 29/11/2023
Publié le
ID : 022-200067981-20231114-DEL2023_11_221-DE

De nombreux travaux sont en cours de réalisation pour améliorer le fonctionnement des bassins de collecte subissant d'importantes entrées d'eaux claires parasites. La carte ci-dessous reprend l'ensemble des travaux en cours :

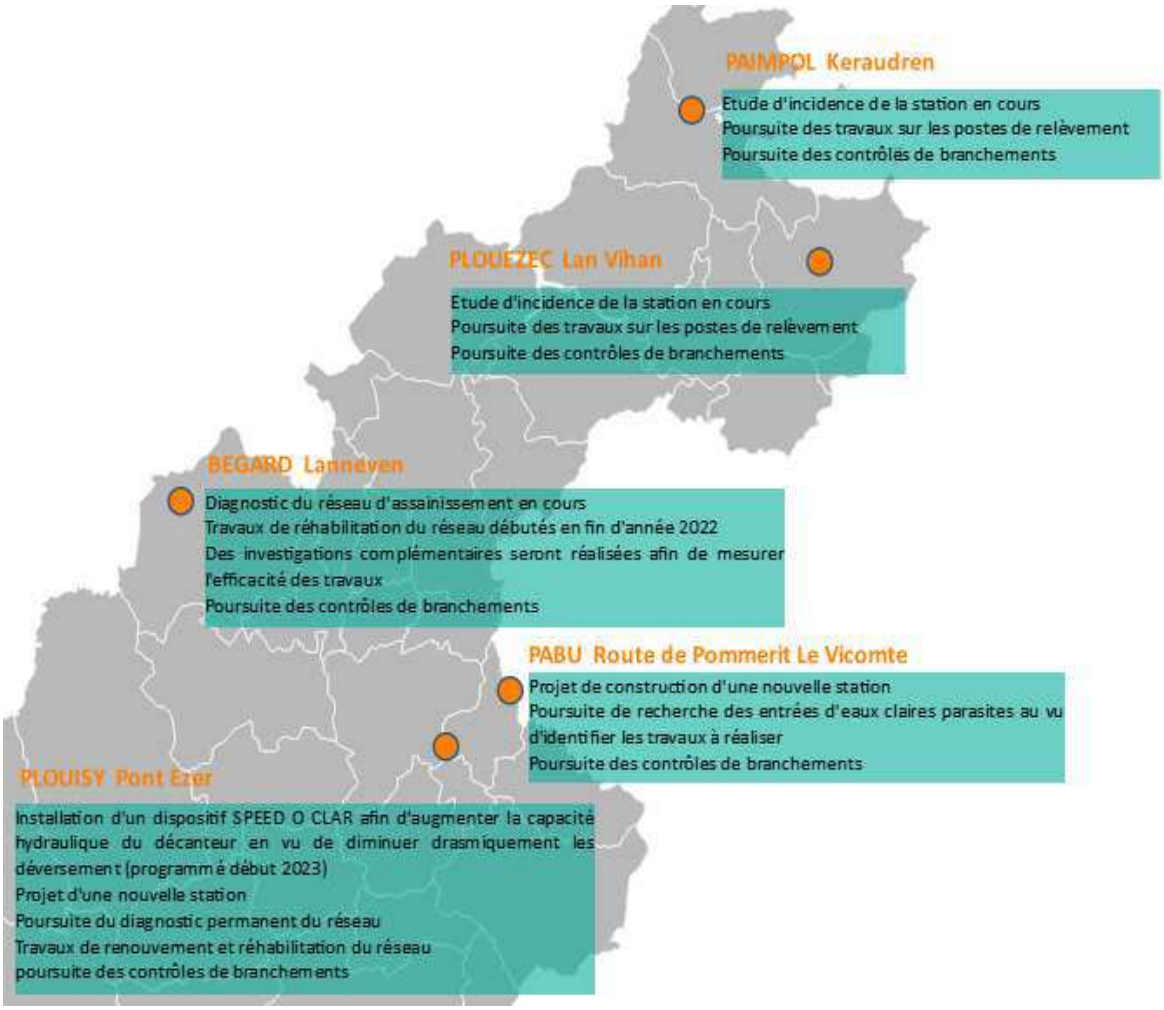


## 2.3.3 Les principaux travaux et études réalisés sur le réseau de collecte en 2022

| Localisation de la Station d'épuration | | Etudes | Réalisé<br>En cours<br>Programmé |
|---|---|---|---|
| PLOUISY | Pont Ezer | | En ccours |
| PAIMPOL | Keraudren | DIAGNOSTIC AMONT DES REJETS DE SUBTANCES DANGEREUSES DANS L'EAU (RSDE)<br>La réglementation impose aux collectivités qui disposent d'un système d'assainissement d'une capacité de plus de 10000 équivalents habitants de respecter un certain seuil de pollution pour chaque substance dangereuse rejetée. À certaines substances sera associées un objectif de réduction quand d'autres devront être totalement éradiquées.<br>Pour contrôler et réduire la quantité de substances dangereuses entrant dans les stations d'épuration, les collectivités doivent suivre un processus en deux phases :<br>1 - réaliser des campagnes de prélèvement afin d'identifier les polluants existants<br>2 - réaliser un diagnostic amont, qui consiste à faire des recherches approfondies dans le but de trouver l'origine des micropolluants détectés dans la station d'épuration et réaliser un plan d'action pour réduire voir supprimer ces substances. | En cours |

Envoyé en préfecture le 29/11/2023
Reçu en préfecture le 29/11/2023
Publié le
ID : 022-200067981-20231114-DEL2023_11_221-DE

| | | | |
|---|---|---|---|
| PLOUISY | Pont Ezer | DIAGNOSTIC DU RESEAU DE COLLECTE<br>Le diagnostic du réseau de collecte des eaux usées des stations d'épuation consiste en :<br>- une analyse du fonctionnement hydraulique de l'ensemble des réseaux de collecte des eaux usées aboutissant aux stations d'épuration.<br>- la classification des réseaux en fonction de leur sensibilité aux eaux parasites de nappe, météoriques et de ressuyage.<br>- la localisation des intrusions d'eaux parasites de nappe et de pluie.<br>- l'élaboration d'un programme pluriannuel quantifié et chiffré d'opération permettant d'améliorer le fonctionnement des systèmes de collecte des eaux usées | En cours |
| BEGARD | Lanneven | | En cours |
| BOURBRIAC | Pors Goriou | | En cours |
| TREGLAMUS | La Boissière | | En cours |

Par ailleurs, 6 400 ml de réseaux ont été réhabilités en 2022.

| Localisation de la station | | Secteurs | Travaux | Linéaire (ml) |
|---|---|---|---|---|
| BEGARD | Lanneven | Rue Jean Jaures | Renouvellement du réseau | 180 |
| BEGARD | Lanneven | Rue Joliot Curie | Renouvellement du réseau | 200 |
| BEGARD | Lanneven | Divers secteurs | Travaux ponctuels (réhabilitation) | |
| CALLAC | La ville Neuve | Rue de la Gare _ Kerloussouarn | Réhabilitation du réseau | 685 |
| CALLAC | La ville Neuve | Laennec | Renouvellement du réseau | 270 |
| CALLAC | La ville Neuve | Verte vallée | Renouvellement du réseau | 10 |
| PAIMPOL | Keraudren | Poste de relevage de Poulafret _ Paimpol | Renouvellement du poste | |
| PAIMPOL | Keraudren | Poste de relevage de Beauport _ Paimpol | Renouvellement du poste | |
| PAIMPOL | Keraudren | Route de Ploubazlannec _ Ploubazlanec | Réhabilitation de réseau | 620 |
| PAIMPOL | Keraudren | Route de Loguivy de la mer _ Ploubazlanec | Réhabilitation de réseau | 500 |
| PAIMPOL | Keraudren | Divers secteurs | Travaux ponctuels (réhabilitation) | |
| PLOEZAL | Kerbastiou | Rue de Beaumanoir | Réhabilitation de réseau | 4 |
| PLOUEC DU TRIEUX | Goasper | Poulopry | Renouvellement du réseau | 20 |
| PLOUEZEC | Lan Vihan | Divers secteurs | Travaux ponctuels (réhabilitation) | |
| PLOUEZEC | Lan Vihan | Poste de relevage de Port Lazo _ Plouézec | Mise en place d'un traitement H2S | |
| PLOUGONVER | Bourg | Ty Nevez | Extension de réseau | 150 |
| PLOUISY | Pont Ezer | Rustang _ Guingamp | Réhabilitation et renouvellement du réseau | 570 |
| PLOUISY | Pont Ezer | Rue Faven_ Guingamp | Renouvellement du réseau | 550 |
| PLOUISY | Pont Ezer | Rue Henri Avril _ Ploumagoar | Renouvellement du réseau | 90 |
| PLOUISY | Pont Ezer | Rue Henri Avril _ Ploumagoar | Réhabilitation de réseau | 400 |
| PLOUISY | Pont Ezer | Rue Antoine Mazier_ Ploumagoar | Renouvellement du réseau | 162 |
| PLOUISY | Pont Ezer | Traou Nen _ Plouisy | Réhabilitation de réseau | 100 |
| QUEMPER GUEZENNEC | Zone industrielle | Poste de relevage de la Rive _ Ploézal | Augmentation du débit pompage et renouvellement du poste | |
| QUEMPER-GUEZENNEC | Zone industrielle | Poste de relevage de Briantel _ Ploézal | Augmentation du débit pompage et renouvellement du poste | |

Envoyé en préfecture le 29/11/2023
Reçu en préfecture le 29/11/2023
Publié le
ID : 022-200067981-20231114-DEL2023_11_221-DE

| | | | | |
|---|---|---|---|---|
| QUEMPER GUEZENNEC | Zone industrielle | Poste de relevage de Goas Vilinic _ Quemper-Guezennec | Augmentation du débit pompage et renouvellement du poste | |
| QUEMPER-GUEZENNEC | Zone industrielle | Rue des fontaines, rue de la côte des fontaines _ Pontrieux | Réhabilitation de réseau | 200 |
| QUEMPER-GUEZENNEC | Zone industrielle | Rue de Traou Meledern _ Pontrieux | Réhabilitation de réseau | 220 |
| QUEMPER-GUEZENNEC | Zone industrielle | Route de Goas Vilinic _ Quemper-Guezenec | Réhabilitation de réseau | 790 |
| QUEMPER GUEZENNEC | Zone industrielle | Rue de Keremarch _ Pontrieux | Réhabilitation de réseau | 580 |
| SAINT-CLET | Kerdoret | Kerilis | Réhabilitation de réseau | 250 |

### 2.3.4 Le programme 2023

| Localisation de la station | | Secteurs | Travaux / Etudes |
|---|---|---|---|
| BEGARD | Lanneven | Divers secteurs | Travaux ponctuels (réhabilitation) |
| GRACES | Zone industrielle | ZA de Kerprat_site de PROCOPI/BWT _Saint-Agathon | Dévoiement et renouvellement du réseau (125 ml) |
| LA CHAPELLE-NEUVE | Bourg | Lotissement Park Ar Forn _ rue de la Mairie | Créaltion d'un réseau (125ml / 6 branchements) |
| PAIMPOL | Keraudren | Rue Pen Ar Guer Vian _ Ploubazlanec | Renouvellement du réseau (90 ml / 5 branchements) |
| PAIMPOL | Keraudren | Rue Gabriel Le Bras | Réhabilitation du réseau (5 branchements) |
| PAIMPOL | Keraudren | Keraudren | Renouvellement du réseau (90 ml) |
| PAIMPOL | Keraudren | Rue de kérarzic | Mise en séparatif (300 ml / 36 branchements) |
| PAIMPOL | Keraudren | Kernoa | Renouvellement et sécurisation du Poste de relèvement |
| PEDERNEC | Bourg | Rue du 19 mars 1962 | Renouvellement du réseau (170 ml / 8 branchements) |
| PLOUEZEC | Lan Vihan | Place des droits de l'homme | Réhabilitation du réseau (500 ml /14 branchements) |
| PLOUEZEC | Lan Vihan | Camping du Launay | Renouvellement et sécurisation du Poste de relèvement |
| PLOUEZEC | Lan Vihan | Lein Ar Lan | Renouvellement et sécurisation du Poste de relèvement |
| PLOUEZEC | Lan Vihan | Lan Bihan | Renouvellement et sécurisation du Poste de relèvement |
| PLOUISY | Pont Ezer | Quartier du Cadolan_Ploumagoar | Renouvellement du réseau (350 ml / 28 branchements) |
| PLOUISY | Pont Ezer | Rue de Locménard_Grâces | Renouvellement du réseau (305 ml / 30 branchements) |
| QUEMPER-GUEZENNEC | Zone Industrielle | Rue du stade | Réhabilitation du réseau (365 ml / 20 branchements) |
| QUEMPER-GUEZENNEC | Zone Industrielle | Keremarch | Réhabilitation du réseau (580 ml / 15 branchements) |
| SAINT-CLET | Kerdoret | Rue du stade et rue du Goëlo | Réhabilitation du réseau (300 ml / 5 branchements) |

Envoyé en préfecture le 29/11/2023
Reçu en préfecture le 29/11/2023
Publié le
ID : 022-200067981-20231114-DEL2023_11_221-DE

## 2.4 Les contrôles de branchements

14 655 branchements ont été contrôlés sur l'ensemble du territoire, ce qui représentent environ 51% de la totalité des branchements.

Des contrôles de branchements ont pu être effectués par les communes avant la prise de compétence en 2019, mais les données étant difficilement accessibles (non informatisées), ces dernières ne sont pas comptabilisées.

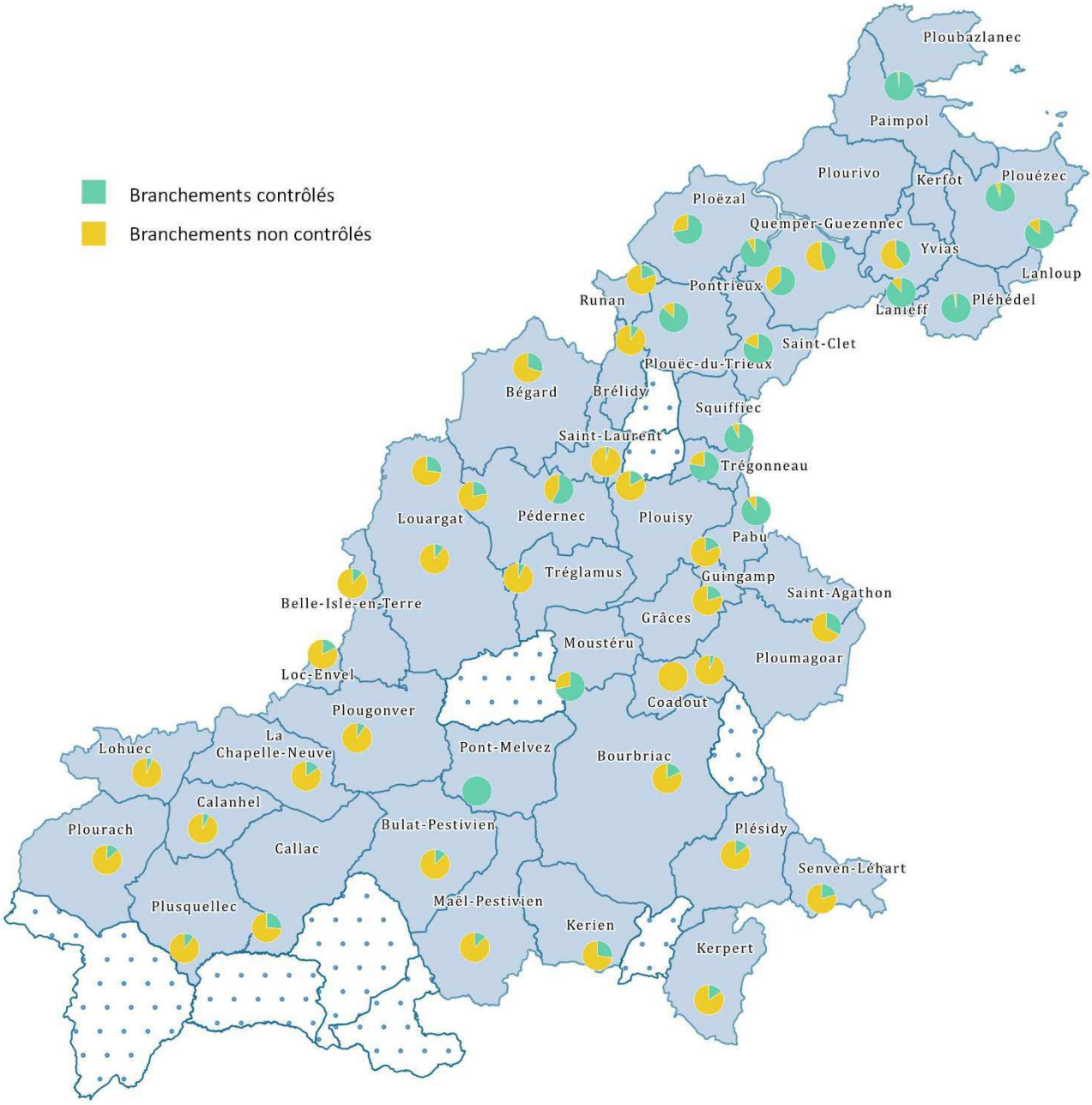


En 2022, 396 contrôles ont été réalisés par le service Assainissement et 999 contrôles ont été réalisés par les délégataires, soit 1 395 au total. En interne, le service réalise les contrôles de mises en conformité, les contrôles de branchements neufs suite à des extentions de réseau, les contrôles dans le cadre de transactions immobilières sur les communes en régie et une partie des campagnes de l'existant.
Seuls, les contrôles dans le cadre de transactions immobilières sont facturés à l'usager. Le montant du contrôle est de 165€ HT (180€TTC). En 2022, 76 contrôles de vente ont été réalisés par le service.

Envoyé en préfecture le 29/11/2023
Reçu en préfecture le 29/11/2023
Publié le
ID : 022-200067981-20231114-DEL2023_11_221-DE

Sur les 14 655 branchements contrôlés sur l'ensemble du territoire, 12 577 sont conformes à la réglementation soit 86% des branchements contrôlés.

L'avancement des contrôles de branchements au 31/12/2022 est détaillé en annexe 1.

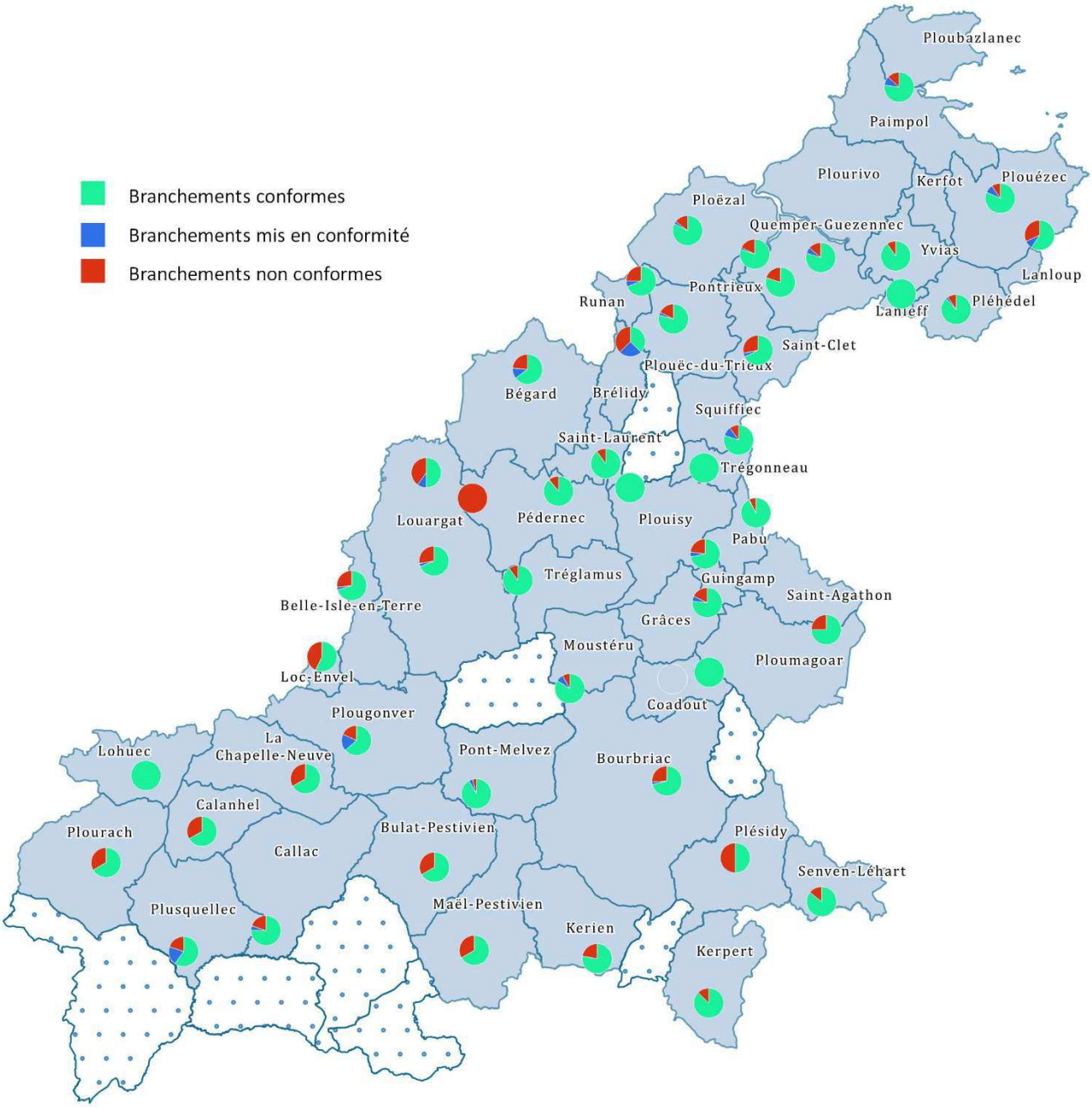


*<u>Déploiement de la stratégie renforcée de contrôle des branchements en assainissement collectif</u>*

Les mauvais raccordements d'immeuble participent à la pollution à deux titres :
- les raccordements d'eaux usées dans les réseaux d'eaux pluviales polluent directement le milieu naturel ;
- les raccordements d'eaux pluviales dans les réseaux d'eaux usées aggravent les déversements et peuvent avoir des impacts sur le fonctionnement des stations d'épuration.

A savoir, l'agglomération doit assumer les non-conformités de plusieurs systèmes d'assainissement entrainant un blocage de tout ou partie des autorisations d'urbanisme. Un plan de gestion d'investissement important a été déployé afin de moderniser les installations et d'atteindre la conformité. Cependant, il est nécessaire en parallèle de pouvoir

Envoyé en préfecture le 29/11/2023
Reçu en préfecture le 29/11/2023
Publié le
ID : 022-200067981-20231114-DEL2023_11_221-DE

valider la conformité des branchements privés dans les secteurs concernés car sans cela, les investissements risquent de ne pas donner entière satisfaction.

Aussi, une convention de mandat relative à l'attribution de subventions (taux d'aide de 50%) destinées à la mise en conformité des raccordements aux réseaux publics d'assainissement collectif, à la réhabilitation structurante de la partie privée des branchements et au déraccordement des eaux pluviales du réseau public d'assainissement collectif, a été signée avec l'Agence de l'Eau Loire Bretagne en 2022, en vue de réduire les rejets de pollution dans le milieu naturel.

Dans ce cadre, une première opération groupée de réhabilitation des branchements est programmée au premier semestre 2023, suite aux travaux de mise en séparatif des eaux usées et des eaux pluviales dans les rues Kerarzic et John Fitzgerald Kennedy à Paimpol.

D'autres opérations feront suite dans des secteurs sensibles aux surverces ou générant des dysfonctionnements des stations d'épuration telles que Saint Clet, Plouec du Trieux, Bégard, Plouisy/Pont Ezer, Pabu, etc… et dans les zones à enjeux telles que les bassins versants contributeurs ciblés dans l'étude du profil de vulnérabilité conchylicole en baie de Paimpol et l'estuaire du Trieux.

## 2.5 Les avis sur les autorisations - droit des sols

Le service chargé de l'instruction des avis d'urbanisme recueille l'avis du service Assainissement, conformément à l'article R.410-10 du Code de l'urbanisme, pour les certificats d'urbanisme, de permis de construire, de permis d'aménager, ou encore de déclaration préalable. On estime que cette mission représente entre 50 % d'un ETP.

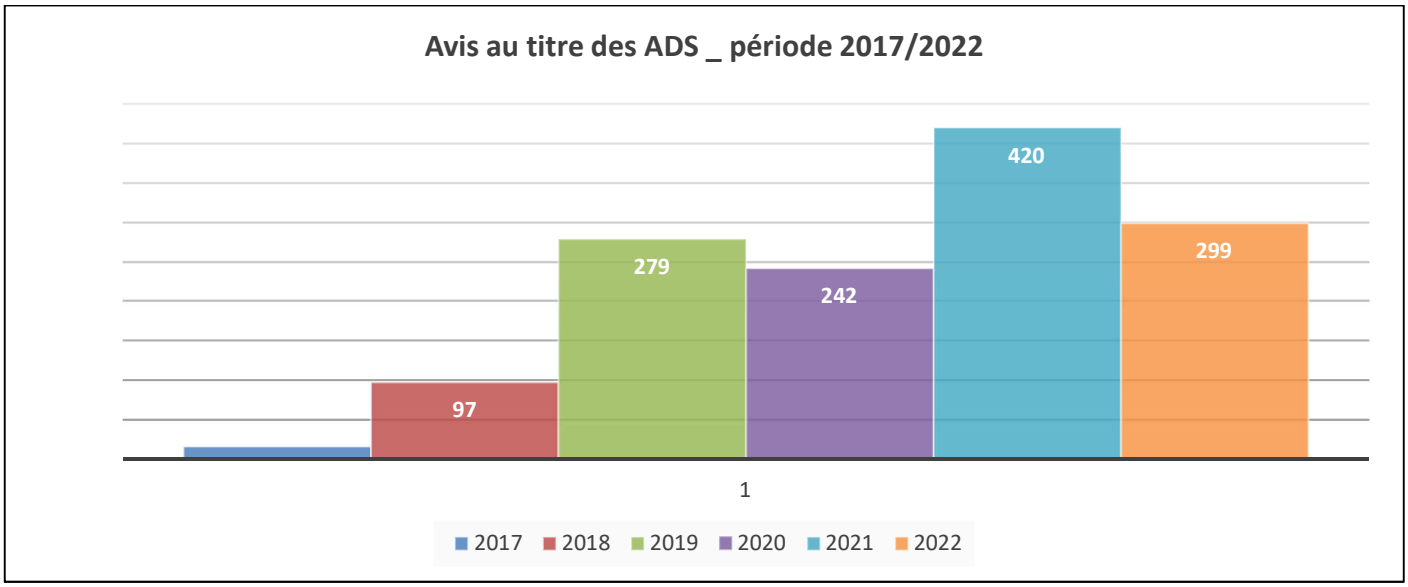


On constate à la lecture du graphique, que le nombre d'instruction n'a cessé de croître de 2017 à 2021 et semble se stabiliser autour de 300 avis en 2022.

Envoyé en préfecture le 29/11/2023
Reçu en préfecture le 29/11/2023
Publié le
ID : 022-200067981-20231114-DEL2023_11_221-DE

# PARTIE 3 : LA FACTURATION

## 3.1 La tarification de l'assainissement et les recettes du service

### 3.1.1 Les modalités de tarification

Le prix de l'eau vendu à l'abonné comprend :

- Pour les secteurs en délégation de service public, une part délégataire correspondant aux charges de fonctionnement du service. Le tarif de base concernant la part des délégataires est fixé sur le contrat de délégation et indexé annuellement par un coefficient défini dans ce même contrat ;

- une part collectivité votée par le conseil d'agglomération : 2 délibérations en date du 14/12/2021 fixant les tarifs de l'assainissement collectif applicables au 01/01/2022 pour les secteurs en régie et pour les secteurs en délégation de service public (cf : annexe n° 2) ;

- des redevances et taxes telles que celles de l'Agence de l'Eau (cf. : annexe n°3_ L'agence de l'eau vous informe : Pourquoi des redevances) ou la TVA (l'assujettissement à la TVA est volontaire pour les services en régie mais obligatoire en cas de délégation de service public).

Aussi, la facture est composée d'une partie fixe appelée abonnement et une partie proportionnelle à la consommation en eau potable.

### 3.1.2 La facturation d'assainissement type de 120 m$^3$

La facture d'assainissement au 1er janvier 2023, pour une consommation moyenne de 120 m$^3$ s'échelonne entre 175,53€ TTC (commune de Plougonver) et 458,00€ TTC (secteur de Pontrieux).

A savoir : une augmentation de la part Agglomération des tarifs a été votée au Conseil d'Agglomération pour obtenir 7% de recettes supplémentaires. Seuls les tarifs « abonnement » pour les usagers ont été augmentés et uniquement pour les communes pour lesquelles la facture est inférieure à la facture moyenne pondérée de l'Agglomération.
Cette démarche permet d'enclencher une convergence des tarifs. L'étude de mise en place de la régie pour 2024 va permettre de consolider en 2023 les charges et recettes financières afin de se projeter sur une convergence complète des tarifs sur une perspective autour de 10 ans proposée par la commission Eau et Assainissement du 17 novembre 2022.

Envoyé en préfecture le 29/11/2023
Reçu en préfecture le 29/11/2023
Publié le
ID : 022-200067981-20231114-DEL2023_11_221-DE

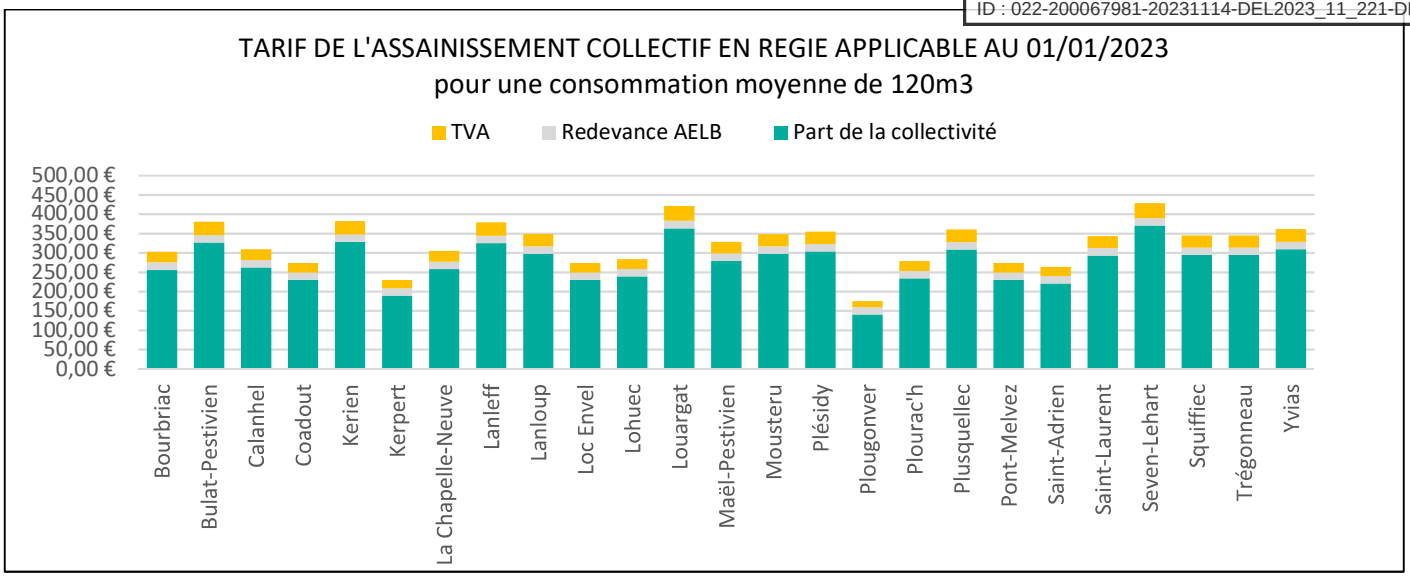


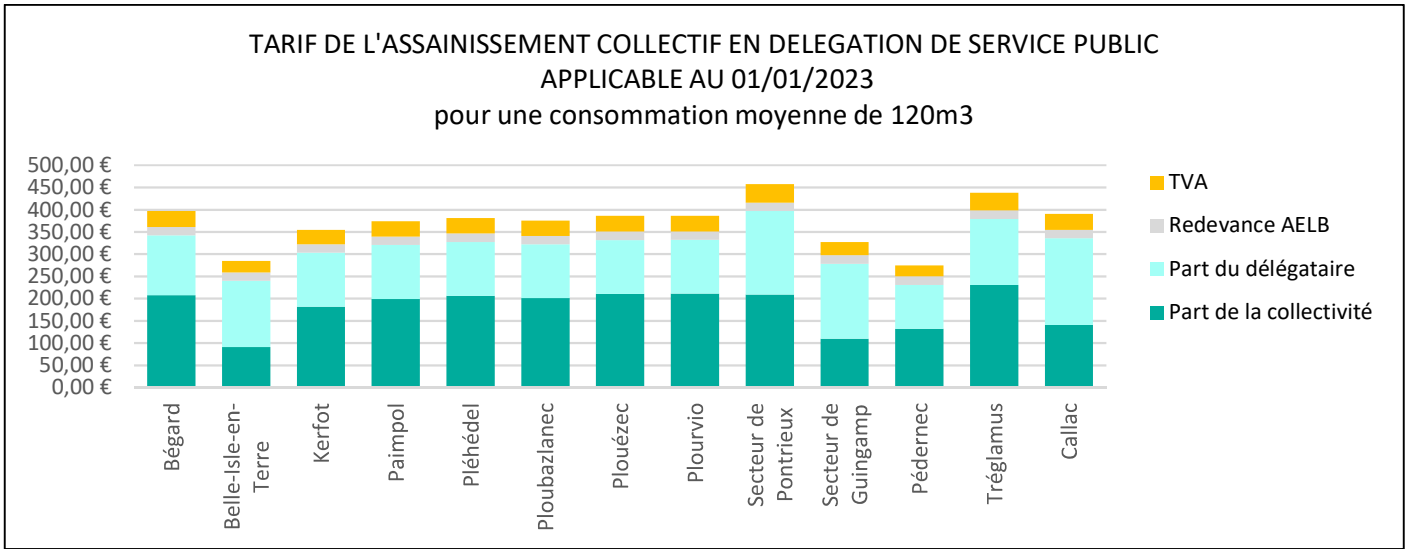


Pour comparaison, le montant moyen de la facture d'assainissement pour 120m$^3$ au 1er janvier 2022 était de 348,53€ TTC soit 2,904€ TTC/m$^3$ sur le département des Côtes d'Armor (Observatoire de l'eau des Côtes-d'Armor_SDAEP) Sur le territoire de l'Agglomération, le montant de la facture pour 120 m$^3$ au 1er janvier 2022 s'échelonnait entre 165,41€ TTC et 450,55€ TTC soit entre 1,37€ TTC/m$^3$ et 3,75€ TTC/m$^3$.

Les factures types de 120m$^3$ sont détaillées en annexe 4 par secteur, avec les tarifs applicables au 1er janvier 2022 et au 1er janvier 2023.

Envoyé en préfecture le 29/11/2023
Reçu en préfecture le 29/11/2023
Publié le
ID : 022-200067981-20231114-DEL2023_11_221-DE

## 3.2 Les recettes du service

Les recettes de la collectivité sur la régie s'élèvent à 469 500 € HT pour l'année 2022.

| Part fixe abonnement | Part variable sur la consommation | régularisation (+/-) | TOTAL RECETTE HT) |
|---|---|---|---|
| 201 520,75 € | 258 963,42 € | 9 016,06 € | 469 500,23 € |

Les recettes de la collectivité en délégation de service public s'élèvent à 2 758 000 € HT pour l'année 2022.

| Part fixe abonnement | Part variable sur la consommation | Traitement des matières de vidange | Redevance eaux usées non domestiques | Régularisation (+/-) | TOTAL RECETTE (HT) |
|---|---|---|---|---|---|
| 765 548,92 € | 1 830 144,49 € | 8 256,38 € | 156 302,95 € | -1 912,93 € | 2 758 339,81 € |

Les recettes des exploitants sont de 3 530 500 €HT pour l'année 2022.

| Part fixe abonnement | Part variable sur la consommation | Traitement des matières de vidange | Redevance eaux usées non domestiques | Régularisation (+/-) | TOTAL RECETTE (HT) |
|---|---|---|---|---|---|
| 1 084 191,36 € | 1 535 785,61 € | 41 605,26 € | 855 124,09 € | 13 866,49 € | 3 530 572,81 € |

Les recettes du service sont détaillées en annexe 5 par secteur pour l'année 2022.

A savoir : En 2021, la Cour administrative d'appel de Nantes a confirmé « qu'aucune disposition ne permettait de créer plusieurs budgets annexes correspondant à des modes de gestion différents pour un service unique. La règle concernant l'architecture budgétaire à retenir, en présence de plusieurs modes de gestion pour les activités SPIC (service public industriel et commercial) nécessite donc de ne conserver qu'un seul budget par service. Pour répondre à cette obligation, la collectivité va fusionner les budgets dit « DSP » et « Régie » au 1er janvier 2023. Cette opération va permettre d'obtenir dès l'année 2023 une entraide sur les périmètres en « régie » et en « DSP ».

Envoyé en préfecture le 29/11/2023
Reçu en préfecture le 29/11/2023
Publié le
ID : 022-200067981-20231114-DEL2023_11_221-DE

# PARTIE 4 : LES INVESTISSEMENTS

## 4.1 Le montant financier des grands travaux engagés en 2022

| Commune | Secteur | Travaux | Linéaire (ml) | Coût des travaux (HT) |
|---|---|---|---|---|
| BEGARD | Rue Jean Jaures | Renouvellement du réseau | 180 | 150 000 € |
| BEGARD | Rue Joliot Curie | Renouvellement du réseau | 200 | 135 000 € |
| BEGARD | Divers secteurs | Travaux ponctuels (réhabilitation) | | 500 000 € |
| CALLAC | Rue de la Gare _ Kerloussouarn | Réhabilitation du réseau | 685 | 205 000 € |
| CALLAC | Laennec | Renouvellement du réseau | 270 | 250 000 € |
| CALLAC | Verte vallée | Renouvellement du réseau | 10 | 25 000 € |
| PAIMPOL | Poste de relevage de Poulafret | Renouvellement du poste | | 401 000 € |
| PAIMPOL | Poste de relevage de Beauport | Renouvellement du poste | | 237 100 € |
| PLOUBAZLANEC | Route de Ploubazlannec | Réhabilitation de réseau | 620 | 179 150 € |
| PLOUBAZLANEC | Route de Loguivy de la mer | Réhabilitation de réseau | 500 | 144 000 € |
| PAIMPOL | Divers secteurs | Travaux ponctuels (réhabilitation) | | 21 500 € |
| PLOEZAL | Rue de Beaumanoir | Réhabilitation de réseau | 4 | 7 200 € |
| PLOUEC DU TRIEUX | Poulopry | Renouvellement du réseau | 20 | 5 000 € |
| PLOUEZEC | Divers secteurs | Travaux ponctuels (réhabilitation) | | 19 500 € |
| PLOUEZEC | Poste de relevage de Port Lazo | Mise en place d'un traitement H2S | | 16 650 € |
| PLOUGONVER | Ty Nevez | Extension de réseau | 150 | 128 400 € |
| GUINGAMP | Rustang | Réhabilitation et renouvellement du réseau | 570 | 78 000 € |
| GUINGAMP | Rue Faven | Renouvellement du réseau | 550 | 400 000 € |
| PLESIDY | Bourg | Rehabiliitation de la station | | 291 000 € |
| PLOUMAGOAR | Rue Henri Avril | Renouvellement du réseau | 90 | 270 000 € |
| PLOUMAGOAR | Rue Henri Avril | Réhabilitation de réseau | 400 | 95 000 € |
| PLOUMAGOAR | Rue Antoine Mazier | Renouvellement du réseau | 162 | 233 000 € |
| PLOUISY | Traou Nen _ Plouisy | Réhabilitation de réseau | 100 | 85 000 € |
| PLOEZAL | Poste de relevage de la Rive | Augmentation du débit pompage et renouvellement du poste | | 28 300 € |
| PLOEZAL | Poste de relevage de Briantel | Augmentation du débit pompage et renouvellement du poste | | 26 100 € |
| QUEMPER GUEZENNEC | Poste de relevage de Goas Vilinic | Augmentation du débit pompage et renouvellement du poste | | 33 900 € |
| PONTRIEUX | Rue des fontaines, rue de la côte des fontaines | Réhabilitation de réseau | 200 | 99 900 € |
| PONTRIEUX | Rue de Traou Meledern | Réhabilitation de réseau | 220 | 70 600 € |
| QUEMPER-GUEZENNEC | Route de Goas Vilinic | Réhabilitation de réseau | 790 | 169 300 € |
| PONTRIEUX | Rue de Keremarch | Réhabilitation de réseau | 580 | 97 600 € |
| SAINT-CLET | Kerilis | Réhabilitation de réseau | 250 | 83 700 € |

Envoyé en préfecture le 29/11/2023
Reçu en préfecture le 29/11/2023
Publié le
ID : 022-200067981-20231114-DEL2023_11_221-DE

Répartition des investissements 2022 :

| Type de travaux | Montant HT |
|---|---|
| Extension du réseau | 78 000 € |
| Réhabilitation de réseau | 4 191 400 € |
| Poste de refoulement + réseau de refoulement | 216 700 € |
| Station d'épuration | 7 200 € |
| Total sur les réseaux | 4 408 100 € |
| Total sur les stations d'épuration | 7 200 € |
| Montant total | 4 415 300 € |

Pour mémoire en 2021, on observait la répartition suivante :

| | |
|---|---|
| Total sur les réseaux | 2 428 188 € |
| Total sur les stations d'épuration | 79 494 € |
| Montant total | 2 507 682 € |

On observe donc un effort financier toujours très conséquent sur le volet collecte des eaux usées, qui demeure un point stratégique en vue de la reconquête de la conformité des systèmes d'assainissement du territoire. En 2023 et 2024, la part station d'épuration devrait très largement augmentée puisque des stations d'épuration vont être construites ou réhabilitées.

## 4.2 L'état de la dette du service

L'état de la dette au 31 décembre 2022 fait apparaître les valeurs suivantes :

**REGIES :**

| | | Exercice 2020 | Exercice 2021 | Exercice 2022 |
|---|---|---|---|---|
| Encours de la dette au 31 décembre (montant restant dû) | | 1 500 705,16 € | 1 786 958,27 € | **2 641 653,06 €** |
| Montant remboursé durant l'exercice | en capital | 105 240,46 € | 113 746,89 € | **119 605,21 €** |
| | en intérêts | 47 848,44 € | 47 134,03 € | **46 382,12 €** |

**DSP :**

| | | Exercice 2020 | Exercice 2021 | Exercice 2022 |
|---|---|---|---|---|
| Encours de la dette au 31 décembre (montant restant dû) | | 9 6338 365,44 € | 14 887 863,17 € | **15 345 050,93 €** |
| Montant remboursé durant l'exercice | en capital | 664 083,19 € | 751 531,82 € | **857 716,07 €** |
| | en intérêts | 194 777,51 € | 205 215,94 € | **246 931,35 €** |

L'encours de la dette total est de 17 986 700 € soit 640 € / abonné.
Pour comparaison, la moyenne de l'encours de la dette des services assainissement sur le département des Côtes d'Armor est de 585 € / abonné pour l'année 2021 (Observatoire de l'eau des Côtes-d'Armor_SDAEP).

Envoyé en préfecture le 29/11/2023
Reçu en préfecture le 29/11/2023
Publié le
ID : 022-200067981-20231114-DEL2023_11_221-DE

| AC DSP | AC Régies | AC DSP + Régies |
|---|---|---|
| Durée résiduelle : 44 ans 6 mois | Durée résiduelle : 44 ans 6 mois | Durée résiduelle : 44 ans 6 mois |
| Durée de vie moyenne : 12 ans 11 mois | Durée de vie moyenne : 14 ans | Durée de vie moyenne : 13 ans 1 mois |
| Duration : 11 ans 8 mois | Duration : 11 ans 6 mois | Duration : 11 ans 8 mois |

## 4.3 L'amortissement

Pour l'exercice 2022, la dotation aux amortissements au niveau de l'agglomération a été de :

| | 2020 | 2021 | **2022** |
|---|---|---|---|
| DSP | 1 723 757.42 € | 1 670 685,63 € | **1 675 509,40 €** |
| Régies | 274 119.01 € | 265 033,43 € | **265 157,44 €** |

## 4.4 Le Budget 2023

Un plan de gestion des investissements est déployé depuis plusieurs années sur l'Agglomération afin de répondre aux enjeux de conformité en Assainissement.

Le budget de l'assainissement collectif 2023 est de 8 500 000€HT. Il est réparti de la manière suivante:

| Opération | Montant HT |
|---|---|
| Equipement divers | 180 000 € |
| Etudes | 520 000 € |
| Extension de réseaux | 10 000 € |
| Réhabilitation de réseaux | 1 100 000 € |
| Renouvellement de réseaux | 2 890 000 € |
| Travaux sur postes de relèvements | 1 695 000 € |
| Usines | 250 000 € |
| Usine Plouisy _ Pont-Ezer | 200 000 € |
| Usine Quemper-Guezennec _ ZI | 1 580 000 € |

Envoyé en préfecture le 29/11/2023
Reçu en préfecture le 29/11/2023
Publié le
ID : 022-200067981-20231114-DEL2023_11_221-DE

# PARTIE 5 : LES INDICATEURS DE PERFORMANCE

Les indicateurs du service de l'assainissement sont au nombre de 16, dont 4 indicateurs descriptifs. Ils couvrent tout le périmètre du service, depuis le niveau de la desserte jusqu'à la performance de l'ensemble du système de traitement des eaux usées, en passant par la qualité du service à l'usager.

## 5.1 Les indicateurs descriptifs des services

| Code | Titre | Origine de la données | Année 2021 |
|---|---|---|---|
| D201.0 | Estimation du nombre d'habitants desservis par un réseau de collecte des eaux usées, unitaire ou séparatif | Collectivité | 56 993 habitants<br>Ratio habitants/abonnés : 2,02 hab/ab |
| D202.0 | Nombre d'autorisations de déversement d'effluents d'établissements industriels au réseau de collecte des eaux usées | Collectivité | 10 arrêtés d'autorisation |
| D203.0 | Quantité de boues issues des ouvrages d'épuration | Collectivité | 1 705 tonnes de matières sèches |
| D204.0 | Prix TTC du service au m$^3$ pour 120 m$^3$ | Collectivité | de 1,46 à 3,81 €/m$^3$<br>Moyenne nationale 2021 : 2,21€/m$^3$ |

## 5.2 Les indicateurs de performance

| Code | Titre | Origine de la données | Année 2021 |
|---|---|---|---|
| P201.1 | Taux de desserte par des réseaux de collecte des eaux usées<br>Cet indicateur précise le pourcentage d'abonnés raccordables et raccordés au réseau d'assainissement, par rapport au nombre d'abonnés résident en zone d'assainissement collectif. | Collectivité | Donnée indisponible<br>En attente de la réalisation du schéma directeur d'assainissement collectif |
| P202.2B | Indice de connaissance et de gestion patrimoniale des réseaux de collecte des eaux usées<br>Cet indicateur évalue sur une échelle de 0 à 120, à la fois le niveau de connaissance du réseau et des branchements et l'existence d'une politique de renouvellement pluriannuelle du service d'assainissement.<br>La mise à jour annuelle du plan des réseaux est une condition nécessaire à l'obtention d'un total de point supérieur ou égal à 15. | Délégataires<br>Collectivité | 0 / 120 points<br>Pas de plan de réseau sur l'ensemble du territoire<br>Secteur de Paimpol = 92<br>Secteur de Pontrieux = 93<br>Secteur de Guingamp = 107<br>Autres secteurs = NC*<br>Moyenne nationale 2021 : 64% |

Envoyé en préfecture le 29/11/2023
Reçu en préfecture le 29/11/2023
Publié le
ID : 022-200067981-20231114-DEL2023_11_221-DE

| | | | |
|---|---|---|---|
| P206.3 | Taux de boues issues des ouvrages d'épuration évacuées selon des filières conformes à la réglementation | Délégataires Collectivité | 100 %<br><br>Moyenne nationale 2021 : 98.8% |
| P207.0 | Montant des abandons de créances ou des versements à un fond de solidarité | Délégataires Collectivité | Donnée indisponible<br><br>Secteur de Paimpol = 128,15 €<br>Secteur de Pontrieux = 116,61 €<br>Secteur de Guingamp = NC*<br>Autres secteurs = NC* |
| P251.1 | Taux de débordement des effluents dans les locaux des usagers<br><br>Cet indicateur mesure le nombre de demandes d'indemnisation suite à un incident dû à l'impossibilité de rejeter les effluents dans le réseau public de collecte des eaux usées (débordement dans la partie privée), rapporté à 1 000 habitants desservis. | Délégataires Collectivité | Donnée indisponible<br><br>Secteur de Paimpol = 0<br>Secteur de Pontrieux = 0<br>Secteur de Guingamp = NC*<br>Autres secteurs = NC*<br><br>Moyenne nationale 2021 : 0,04 |
| P252.2 | Nombre de points du réseau de collecte nécessitant des interventions fréquentes de curage par 100 km de réseau | Délégataires Collectivité | Donnée indisponible<br><br>Secteur de Paimpol = 4,113<br>Secteur de Pontrieux = 1,821<br>Secteur de Guingamp = NC*<br>Autres secteurs = NC*<br><br>Moyenne nationale 2021 : 5 % |
| P253.2 | Taux moyen de renouvellement des réseaux de collecte des eaux usées<br><br>Cet indicateur donne le pourcentage de renouvellement moyen annuel (calculé sur les 5 dernières années) du réseau d'assainissement collectif par rapport à la longueur totale du réseau, hors branchements | Délégataires Collectivité | 1,05 % / an<br>Moyenne calculée sur les 3 dernières années<br>Indicateur moyennement fiable (l'ensemble du réseau n'étant pas numérisé)<br><br>Moyenne nationale 2021 : 0,48% |
| P254.3 | Conformité des performances des équipements d'épuration au regard des prescriptions de l'acte individuel pris en application de la police de l'eau SI PLUSIEURS INSTALLATIONS - Indice global | DDTM | 83,8 %<br><br>Moyenne nationale 2021 : 90,2% |
| P255.3 | Indice de connaissance des rejets au milieu naturel par les réseaux de collecte des eaux usées<br><br>Cet indicateur permet de mesurer, sur une échelle de 0 à 120, le niveau d'implication du service d'assainissement dans la connaissance et le suivi des rejets directs par temps sec et par temps de pluie (hors pluies exceptionnelles des réseaux de collecte des eaux usées au milieu naturel (rejets des déversoirs d'orage, trop-pleins des postes de refoulement, des bassins de pollution…). | Délégataires Collectivité | 110<br><br>Moyenne nationale 2021 : 83,3 |

Envoyé en préfecture le 29/11/2023
Reçu en préfecture le 29/11/2023
Publié le
ID : 022-200067981-20231114-DEL2023_11_221-DE

| | | | |
|---|---|---|---|
| P256.2 | Durée d'extinction de la dette de la collectivité | Collectivité | 44 ans |
| P257.0 | Taux d'impayés sur les factures d'eau de l'année précédente<br><br>Le taux d'impayés au 31 décembre de l'année N sur les factures d'assainissement de l'année N-1 exprimé comme le rapport des factures impayées sur le montant des factures d'assainissement émises par le service mesure l'efficacité des mesures de recouvrement. | Délégataires<br>Collectivité | Donnée indisponible<br><br>Secteur de Paimpol = 2,42 %<br>Secteur de Pontrieux = 2,00 %<br>Secteur de Guingamp = 1,49 %<br>Autres secteurs = NC*<br><br>Moyenne nationale 2021 : 2,20% |
| P258.1 | Taux de réclamations<br><br>Cet indicateur exprime le niveau de réclamations écrites enregistrées par le service de l'assainissement collectif, rapporté à 1000 abonnés. | Délégataires<br>Collectivité | Donnée indisponible<br><br>Secteur de Paimpol = 0<br>Secteur de Pontrieux = 0<br>Secteur de Guingamp = 10,43<br>Autres secteurs = NC*<br><br>Moyenne nationale 2021 : 1,80 |

* NC = données non connues

Moyennes nationales issues du rapport national des données Sispea 2021

Envoyé en préfecture le 29/11/2023
Reçu en préfecture le 29/11/2023
Publié le
ID : 022-200067981-20231114-DEL2023_11_221-DE

# ANNEXES

Annexe 1 : Liste détaillée des contrôles de branchements

Annexe 2 : Délibérations en date du 20/12/2022 fixant les tarifs de l'assainissement collectif applicables au 01/01/2023

Annexe 3 : L'agence de l'eau vous informe : Pourquoi des redevances

Annexe 4 : Factures types de 120m$^3$ _ tarifs applicables au 01/01/2022 et au 01/01/2023

Annexe 5 : Détail des recettes du service pour l'année 2022

Envoyé en préfecture le 29/11/2023
Reçu en préfecture le 29/11/2023
Publié le
ID : 022-200067981-20231114-DEL2023_11_221-DE

# Annexe 1 : Liste détaillée des contrôles de branchements

| Localisation de la station d'épuration | | Nombre de branchements | Nombre de branchements contrôlés | Nombre de branchements conformes | Dont branchements contrôlés conformes | Dont branchements mis en conformité | Nombre de branchements non conformes | Nombre de branchements contrôlés en 2022 |
|---|---|---|---|---|---|---|---|---|
| BEGARD | Trézélan | 1866 | 555 | 436 | 380 | 56 | 119 | 4 |
| BEGARD | Lanneven | | | | | | | 104 |
| BELLE-ISLE-EN-TERRE | Bourg | 513 | 62 | 46 | 44 | 2 | 16 | 18 |
| BOURBRIAC | Pors Goriou | 610 | 110 | 82 | 79 | 3 | 28 | 37 |
| BRELIDY | Traou Venec | 106 | 10 | 7 | 5 | 2 | 3 | 2 |
| BULAT-PESTIVIEN | Bourg | 47 | 6 | 4 | 4 | 0 | 2 | 2 |
| CALANHEL | Bourg | 38 | 3 | 2 | 2 | 0 | 1 | 2 |
| CALLAC | La Ville Neuve | 1 115 | 291 | 236 | 223 | 13 | 55 | 33 |
| COADOUT | Lot. de Penker | 2 | 0 | 0 | 0 | 0 | 0 | 0 |
| GRACES | Zone industrielle | 751 | 154 | 128 | 120 | 8 | 26 | 17 |
| KERIEN | Bourg | 33 | 9 | 7 | 7 | 0 | 2 | 7 |
| KERPERT | Bourg | 51 | 8 | 7 | 7 | 0 | 1 | 0 |
| LA CHAPELLE-NEUVE | Bourg | 58 | 9 | 6 | 6 | 0 | 3 | 3 |
| LANLEFF | Bourg | 18 | 16 | 16 | 16 | 0 | 0 | 0 |
| LANLOUP | Bréhec | 170 | 147 | 104 | 92 | 12 | 43 | 105 |
| LOC-ENVEL | Bourg | 40 | 7 | 4 | 4 | 0 | 3 | 6 |
| LOHUEC | route de Callac | 50 | 3 | 3 | 3 | 0 | 0 | 0 |
| LOUARGAT | La gare | 9 | 2 | 0 | 0 | 0 | 2 | 0 |
| LOUARGAT | Saint-Eloi | 41 | 11 | 7 | 6 | 1 | 4 | 2 |
| LOUARGAT | Kervenach | 549 | 60 | 44 | 42 | 2 | 16 | 19 |
| MAEL-PESTIVIEN | Bourg | 95 | 12 | 8 | 8 | 0 | 4 | 3 |
| MOUSTERU | Lein Beuz | 75 | 54 | 50 | 46 | 4 | 4 | 3 |
| PABU | R. de Pommerit Le Vicomte | 258 | 233 | 216 | 215 | 1 | 17 | 5 |
| PAIMPOL | Keraudren | 7 215 | 7102 | 6244 | 5632 | 612 | 858 | 177 |
| PEDERNEC | Bourg | 408 | 237 | 211 | 210 | 1 | 26 | 22 |
| PLEHEDEL | Roudou Hellou | 256 | 250 | 227 | 221 | 6 | 23 | 22 |
| PLESIDY | Bourg | 109 | 16 | 8 | 8 | 0 | 8 | 3 |
| PLOEZAL | Kerbastiou | 197 | 142 | 122 | 118 | 4 | 20 | 9 |
| PLOUEC-DU-TRIEUX | Goasper | 324 | 282 | 234 | 225 | 9 | 48 | 6 |
| PLOUEZEC | Lan Vihan | 1 953 | 1852 | 1692 | 1540 | 152 | 160 | 45 |
| PLOUGONVER | Bourg | 139 | 13 | 11 | 9 | 2 | 2 | 3 |
| PLOUISY | Kermarch | 18 | 3 | 3 | 3 | 0 | 0 | 2 |
| PLOUISY | Pont Ezer | 9 050 | 1704 | 1336 | 1247 | 89 | 368 | 540 |
| PLOUMAGOAR | Kerlidiguès | 18 | 1 | 1 | 1 | 0 | 0 | 1 |
| PLOUMAGOAR | Lautremen | 24 | 8 | 6 | 6 | 0 | 2 | 3 |
| PLOURAC'H | Bas du bourg | 44 | 6 | 4 | 4 | 0 | 2 | 3 |
| PLUSQUELLEC | Bas du bourg | 56 | 6 | 5 | 4 | 1 | 1 | 0 |
| PONT-MELVEZ | Bourg | 50 | 50 | 48 | 46 | 2 | 2 | 17 |
| QUEMPER-GUEZENNEC | Goas haro | 8 | 5 | 4 | 4 | 0 | 1 | 0 |
| QUEMPER-GUEZENNEC | Kerouzic (Ruello) | 330 | 147 | 128 | 119 | 9 | 19 | 13 |
| QUEMPER-GUEZENNEC | Zone industrielle | 714 | 652 | 540 | 526 | 14 | 112 | 27 |
| RUNAN | Lech an Bellec | 89 | 17 | 13 | 12 | 1 | 4 | 6 |
| SAINT-CLET | Kerdoret | 247 | 203 | 148 | 140 | 8 | 55 | 9 |
| SAINT-LAURENT | Ty Traou Lann | 263 | 10 | 9 | 9 | 0 | 1 | 5 |
| SENVEN-LEHART | Bourg | 34 | 7 | 6 | 6 | 0 | 1 | 2 |

Envoyé en préfecture le 29/11/2023
Reçu en préfecture le 29/11/2023
Publié le
ID : 022-200067981-20231114-DEL2023_11_221-DE

| | | | | | | | | |
|---|---|---|---|---|---|---|---|---|
| SQUIFFIEC | Impasse Ty Coz | 142 | 132 | 120 | 108 | 12 | 12 | 97 |
| TREGLAMUS | La Boissière | 142 | 10 | 9 | 9 | 0 | 1 | 2 |
| TREGONNEAU | Lot. de Praden Meur | 9 | 7 | 7 | 7 | 0 | 0 | 4 |
| YVIAS | Saint-Judoce | 78 | 31 | 28 | 28 | 0 | 3 | 5 |
| TOTAL | | 28412 | 14655 | 12577 | 11551 | 1026 | 2078 | 1395 |

Envoyé en préfecture le 29/11/2023
Reçu en préfecture le 29/11/2023
Publié le
ID : 022-200067981-20231114-DEL2023_11_221-DE

# Annexe 2 : Délibérations en date du 20/12/2022 fixant les tarifs de l'assainissement collectif applicables au 01/01/2023

## Communes en régie

### Délibération

**Département des Côtes d'Armor**
**GUINGAMP-PAIMPOL AGGLOMERATION**
**SEANCE DU MARDI 20 DECEMBRE 2022**

L'an deux mille vingt-deux, le mardi 20 décembre, à 18 h 00, en application des articles L. 2121-7 et L. 2122-8 par renvoi de l'article L. 5211-2 du code général des collectivités territoriales (CGCT) s'est assemblé, dûment convoqué, salle des Forges à Bourbriac le Conseil d'Agglomération de Guingamp-Paimpol Agglomération sous la présidence de M. Vincent LE MEAUX

**Etaient présents les conseillers d'agglomération suivants**

*ALLARD Ronan (suppléant)* ; BEGUIN Jean-Claude ; *BOSCHER Marina (suppléante)* ; BURLOT Gilbert ; CALLONNEC Claude ; CLEC'H Vincent ; CONNAN Guy ; CONNAN Josette ; DOYEN Virginie ; DUMAIL Michel ; GAREL Pierre-Marie ; GIUNTINI Jean-Pierre ; GOUAULT Jacky ; GUILLOU Claudine ; GUILLOU Rémy ; JOBIC Cyril ; KERAMBRUN-LE TALLEC Agathe ; KERHERVE Guy ; LE BARS Yannick ; LE BIANIC Yvon ; LE CALVEZ Michel ; LE CREFF Jacques ; LE FLOC'H Patrick ; LE FOLL Marie-Françoise ; LE GAOUYAT Samuel ; LE GOFF Philippe ; LE HOUEROU Annie ; LE JANNE Claudie ; LE MARREC François ; LE MEAUX Vincent ; *LE MEUR Daniel (suppléant)* ; LE MEUR Frédéric ; LE MOIGNE Yvon ; LINTANF Joseph ; MOZER Florence ; PARISCOAT Dominique ; PARROT Marie-Christine ; PIRIOU Claude ; PRIGENT Jean-Yvon ; QUENET Michel ; RANNOU Hervé ; RIOU Philippe ; SALLIOU Pierre ; SALOMON Claude ; SCOLAN Marie-Thérèse ; SIMON Yvon ; TALOC Bruno ; *THOMAS David (suppléant)* ; VIBERT Richard.

**Conseillers d'agglomération - pouvoirs**

| | |
|---|---|
| BOETE Cécile | à CLEC'H Vincent |
| CADUDAL Véronique | à RIOU Philippe |
| CHAPPE Fanny | à GOUAULT Jacky |
| GOUDALLIER Benoît | à LE GOFF Philippe |
| INDERBITZIN Laure-Line | à LINTANF Joseph |
| LE BLEVENNEC Gilbert | à LE JANNE Claudie |
| LE COTTON Anne | à PRIGENT Jean-Yvon |
| LE GOFF Yannick | à GUILLOU Claudine |
| LE SAOUT Aurélie | à GUILLOU Rémy |
| MANGOLD Jacques | à SIMON Yvon |
| NAUDIN Christian | à CONNAN Josette |
| PUILLANDRE Elisabeth | à VIBERT Richard |
| RASLE-ROCHE Morgan | à DUMAIL Michel |
| ROLLAND Paul | à LE MEUR Frédéric |
| ZIEGLER Evelyne | à LE HOUEROU Annie |

**Conseillers d'agglomération absents et excusés**

BERNARD Joseph ; BILLAUX Béatrice ; BOUCHER Gaëlle ; BOUILLENNEC Rachel ; BREZELLEC Marcel ; BUHE Thierry ; CARADEC-BOCHER Stéphanie ; CHARLES Olivier ; CHEVALIER Hervé ; ECHEVEST Yannick ; HAGARD Elisabeth ; HERVE Gildas ; LARVOR Yannick ;LE FLOC'H Éric ; LE GALL Annie ; LE LAY Alexandra ; LE VAILLANT Gilbert ; LEYOUR Pascal ; LOZAC'H Claude ; MOURET Patricia ; PONTIS Florence ; PRIGENT Marie-Yannick ; TONDEREAU Sébastien ; VAROQUIER Lydie.

**Nombre de conseillers en exercice :** **88 Titulaires - 43 suppléants**

| | |
|---|---|
| Présents | 49 |
| Procurations | 15 |
| Absents | 24 |

Date d'envoi de la convocation
Mercredi 14 décembre 2022

DE L'ARMOR À L'ARGOAT

Envoyé en préfecture le 29/11/2023
Reçu en préfecture le 29/11/2023
Publié le
ID : 022-200067981-20231114-DEL2023_11_221-DE

# Délibération

DEL2022-12-257 Eau et assainissement

TARIFS 2023 ASSAINISSEMENT COLLECTIF REGIE

En vue de prévoir des investissements de rénovation et d'entretien des réseaux d'assainissement de l'agglomération, il est proposé au Conseil Communautaire d'appliquer une révision des tarifs abonnement à hauteur de 9.2€HT sur les abonnements des communes ayant un abonnement 2022 inférieur à 95 €HT part délégataire comprise. Il est donc proposé d'augmenter les tarifs des secteurs suivants : Bourbriac, Coadout, Mousteru, Pont Melvez, Plougonver, Plourac'h, Yvias.

| | TARIFS ASSAINISSEMENT COLLECTIF en régie - applicable au 01/01/2023 en € HT | | |
|---|---|---|---|
| Communes | Abonnement annuel (Part fixe) 2022 | Abonnement annuel (Part fixe) 2023 | Consommation au m3 (Part variable) |
| Bourbriac | 6,70 € | 15,90 € | 1,998 € |
| Coadout | 75,38 € | 84,58 € | 1,208 € |
| Kerien | 86,99 € | 86,99 € | 2,008 € |
| Kerpert | 112,78 € | 112,78 € | 0,638 € |
| Moustéru | 85,52 € | 94,72 € | 1,688 € |
| Plésidy | 94,79 € | 94,79 € | 1,738 € |
| Pont-Melvez | 81,70 € | 90,90 € | 1,158 € |
| Saint-Adrien | 75,38 € | 75,38 € | 1,208 € |
| Seven-Lehart | 99,48 € | 99,48 € | 2,258 € |
| Saint-Laurent | 117,96 € | 117,96 € | 1,458 € |
| Squiffiec | 108,70 € | 108,70 € | 1,548 € |
| Trégonneau | 108,70 € | 108,70 € | 1,548 € |
| La Chapelle-Neuve | 127,24 € | 127,24 € | 1,088 € |
| Loc-Envel | 88,30 € | 88,30 € | 1,178 € |
| Lohuec | 99,70 € | 99,70 € | 1,158 € |
| Louargat | 99,43 € | 99,43 € | 2,198 € |
| Plougonver | 11,41 € | 20,61 € | 0,998 € |
| Bulat-Plestivien | 90,16 € | 90,16 € | 1,968 € |
| Calanhel | 122,88 € | 122,88 € | 1,158 € |
| Maël-Plestivien | 104,06 € | 104,06 € | 1,458 € |
| Plourac'h | 85,79 € | 94,99 € | 1,158 € |
| Plusquellec | 124,00 € | 124,00 € | 1,538 € |
| Lanleff | 85,05 € | 85,05 € | 1,998 € |
| Lanloup | 86,77 € | 86.77 € | 1,758 € |
| Yvias | 84,12 € | 93,32 € | 1,798 € |

Envoyé en préfecture le 29/11/2023
Reçu en préfecture le 29/11/2023
Publié le
ID : 022-200067981-20231114-DEL2023_11_221-DE

# Délibération

Après avis favorable de la commission environnement réunie en date du 17 novembre 2022 ;

**Entendu le rapport, et après en avoir délibéré, le Conseil d'agglomération avec 01 abstention (Yannick LE BARS) et 63 votes pour, décide :**

- **D'approuver les nouveaux tarifs concernant le service assainissement collectif en régie ci-dessus et applicables à partir du 1er janvier 2023.**

Fait et délibéré, les lieu, jour, mois et an susdits.
Pour extrait conforme,
Le Président,

Vincent LE MEAUX

**Le Secrétaire de séance,**

**Hervé RANNOU**

Envoyé en préfecture le 29/11/2023
Reçu en préfecture le 29/11/2023
Publié le
ID : 022-200067981-20231114-DEL2023_11_221-DE



# Délibération

**Département des Côtes d'Armor**
**GUINGAMP-PAIMPOL AGGLOMERATION**
**SEANCE DU MARDI 20 DECEMBRE 2022**

L'an deux mille vingt-deux, le mardi 20 décembre, à 18 h 00, en application des articles L. 2121-7 et L. 2122-8 par renvoi de l'article L. 5211-2 du code général des collectivités territoriales (CGCT) s'est assemblé, dûment convoqué, salle des Forges à Bourbriac le Conseil d'Agglomération de Guingamp-Paimpol Agglomération sous la présidence de M. Vincent LE MEAUX

**Etaient présents les conseillers d'agglomération suivants**

*ALLARD Ronan (suppléant)* ; BEGUIN Jean-Claude ; *BOSCHER Marina (suppléante)* ; BURLOT Gilbert ; CALLONNEC Claude ; CLEC'H Vincent ; CONNAN Guy ; CONNAN Josette ; DOYEN Virginie ; DUMAIL Michel ; GAREL Pierre-Marie ; GIUNTINI Jean-Pierre ; GOUAULT Jacky ; GUILLOU Claudine ; GUILLOU Rémy ; JOBIC Cyril ; KERAMBRUN-LE TALLEC Agathe ; KERHERVE Guy ; LE BARS Yannick ; LE BIANIC Yvon ; LE CALVEZ Michel ; LE CREFF Jacques ; LE FLOC'H Patrick ; LE FOLL Marie-Françoise ; LE GAOUYAT Samuel ; LE GOFF Philippe ; LE HOUEROU Annie ; LE JANNE Claudie ; LE MARREC François ; LE MEAUX Vincent ; *LE MEUR Daniel (suppléant)* ; LE MEUR Frédéric ; LE MOIGNE Yvon ; LINTANF Joseph ; MOZER Florence ; PARISCOAT Dominique ; PARROT Marie-Christine ; PIRIOU Claude ; PRIGENT Jean-Yvon ; QUENET Michel ; RANNOU Hervé ; RIOU Philippe ; SALLIOU Pierre ; SALOMON Claude ; SCOLAN Marie-Thérèse ; SIMON Yvon ; TALOC Bruno ; *THOMAS David (suppléant)* ; VIBERT Richard.

**Conseillers d'agglomération - pouvoirs**

| | |
|---|---|
| BOETE Cécile | à CLEC'H Vincent |
| CADUDAL Véronique | à RIOU Philippe |
| CHAPPE Fanny | à GOUAULT Jacky |
| GOUDALLIER Benoît | à LE GOFF Philippe |
| INDERBITZIN Laure-Line | à LINTANF Joseph |
| LE BLEVENNEC Gilbert | à LE JANNE Claudie |
| LE COTTON Anne | à PRIGENT Jean-Yvon |
| LE GOFF Yannick | à GUILLOU Claudine |
| LE SAOUT Aurélie | à GUILLOU Rémy |
| MANGOLD Jacques | à SIMON Yvon |
| NAUDIN Christian | à CONNAN Josette |
| PUILLANDRE Elisabeth | à VIBERT Richard |
| RASLE-ROCHE Morgan | à DUMAIL Michel |
| ROLLAND Paul | à LE MEUR Frédéric |
| ZIEGLER Evelyne | à LE HOUEROU Annie |

**Conseillers d'agglomération absents et excusés**

BERNARD Joseph ; BILLAUX Béatrice ; BOUCHER Gaëlle ; BOUILLENNEC Rachel ; BREZELLEC Marcel ; BUHE Thierry ; CARADEC-BOCHER Stéphanie ; CHARLES Olivier ; CHEVALIER Hervé ; ECHEVEST Yannick ; HAGARD Elisabeth ; HERVE Gildas ; LARVOR Yannick ;LE FLOC'H Éric ; LE GALL Annie ; LE LAY Alexandra ; LE VAILLANT Gilbert ; LEYOUR Pascal ; LOZAC'H Claude ; MOURET Patricia ; PONTIS Florence ; PRIGENT Marie-Yannick ; TONDEREAU Sébastien ; VAROQUIER Lydie.

**Nombre de conseillers en exercice : 88 Titulaires - 43 suppléants**

| | |
|---|---|
| Présents | 49 |
| Procurations | 15 |
| Absents | 24 |

Date d'envoi de la convocation
Mercredi 14 décembre 2022

Envoyé en préfecture le 29/11/2023
Reçu en préfecture le 29/11/2023
Publié le
ID : 022-200067981-20231114-DEL2023_11_221-DE

# Délibération

DEL2022-12-259 Eau et assainissement
TARIFS 2023 ASSAINISSEMENT COLLECTIF DSP

En vue de prévoir des investissements de rénovation et d'entretien des réseaux d'assainissement de l'agglomération, il est proposé au Conseil d'agglomération d'appliquer une révision des tarifs abonnement à hauteur de 9.2€HT sur les abonnements des communes ayant un abonnement 2022 inférieur à 95 €HT part délégataire comprise. Il est donc proposé d'augmenter les tarifs des secteurs suivants : secteur de Guingamp, secteur de Paimpol (Paimpol, Kerfot et Pléhédel), Callac, Belle-Isle en Terre, et Pédernec.

**TARIFS ASSAINISSEMENT COLLECTIF DSP - applicable au 01/01/2023 en € HT**

| | Secteur Guingamp – tarifs eaux usées domestiques | | | |
|---|---|---|---|---|
| **Communes** | **Abonnement annuel (Part fixe) 2022** | **Abonnement annuel (Part fixe) 2023** | **Consommation au m³ (Part variable)** | |
| *GRACES*<br>*GUINGAMP*<br>*PABU*<br>*PLOUISY*<br>*PLOUMAGOAR*<br>*SAINT-AGATHON* | **19.05 € HT** | **28,25 € HT** | De 0 à 6 000 m³ | **0,6832 € HT/ m³** |
| | | | De 6 000 à 12 000 m³ | **0,6709 € HT/ m³** |
| | | | De 12 001 à 24 000 m³ | **0,6547 € HT/ m³** |
| | | | > à 24 000 m³ | **0,6472 € HT/ m³** |

| | Secteur Guingamp – tarifs pour les industriels non conventionnés | | | |
|---|---|---|---|---|
| **Communes** | **Abonnement annuel (Part fixe) 2022** | **Abonnement annuel (Part fixe) 2023** | **Consommation au m³ (Part variable)** | |
| *GRACES*<br>*GUINGAMP*<br>*PABU*<br>*PLOUISY*<br>*PLOUMAGOAR*<br>*SAINT-AGATHON* | **271.87 € HT** | **271,87 € HT** | De 0 à 6 000 m³ | **0,6737 € HT/ m³** |
| | | | De 6 000 à 12 000 m³ | **0,5553 € HT/ m³** |
| | | | De 12 001 à 24 000 m³ | **0,4306 € HT/ m³** |
| | | | > à 24 000 m³ | **0,3683 € HT/ m³** |

Envoyé en préfecture le 29/11/2023
Reçu en préfecture le 29/11/2023
Publié le
ID : 022-200067981-20231114-DEL2023_11_221-DE

# Délibération

| | Secteur Guingamp – tarifs pour les industriels conventionnés | | | | |
|---|---|---|---|---|---|
| **Communes** | **Abonnement annuel (Part fixe) 2022** | **Abonnement annuel (Part fixe) 2023** | **Consommation au m³ (Part variable)** | | |
| *GRACES*<br>*GUINGAMP*<br>*PABU*<br>*PLOUISY*<br>*PLOUMAGOAR*<br>*SAINT-AGATHON* | **284,067 € HT** | **284,067 € HT** | DCO (demande chimique en oxygène | flux polluant souscrit | **3,5527 € HT / kg/j** |
| | | | | flux polluant rejeté | **0,0399€ HT / kg/j** |
| | | | Pt (Phosphore) | flux polluant souscrit | **385,6657 € HT / kg/j** |
| | | | | flux polluant rejeté | **3,2819 € HT / kg/j** |

| | Secteur Pontrieux | | |
|---|---|---|---|
| **Communes** | **Abonnement annuel (Part fixe) 2022** | **Abonnement annuel (Part fixe) 2023** | **Consommation au m³ (Part variable)** |
| *PLOUËC-DU-TRIEUX*<br>*PONTRIEUX*<br>*QUEMPER-GUEZENNEC*<br>*SAINT-CLET*<br>*BRELIDY*<br>*PLOEZAL*<br>*RUNAN* | **75,22 € HT** | **75,22 € HT** | **1,1165 €HT** |

| | Abonnement annuel (Part fixe) 2022 | Abonnement annuel (Part fixe) 2023 | Consommation au m³ (Part variable) | |
|---|---|---|---|---|
| *BEGARD* | **29,15 € HT** | **29,15 € HT** | De 0 à 500 m³ | **1,494 €HT** |
| | | | > 500 m³ | **0,3215 €HT** |

| | Abonnement annuel (Part fixe) 2022 | Abonnement annuel (Part fixe) 2023 | Consommation au m³ (Part variable) |
|---|---|---|---|
| *TREGLAMUS* | **67,43 € HT** | **67,43 € HT** | **1,3634 € HT** |

| | Abonnement annuel (Part fixe) 2022 | Abonnement annuel (Part fixe) 2023 | Consommation au m³ (Part variable) |
|---|---|---|---|
| *PEDERNEC* | **11,76 € HT** | **20,96 € HT** | **0,9316 € HT** |

Envoyé en préfecture le 29/11/2023
Reçu en préfecture le 29/11/2023
Publié le
ID : 022-200067981-20231114-DEL2023_11_221-DE

# Délibération

| CALLAC | Abonnement annuel (Part fixe) 2022 | Abonnement annuel (Part fixe) 2023 | Consommation au m³ (Part variable) |
|---|---|---|---|
| | 15,12 € HT | 24,32 € HT | 0,9725 € HT |

| BELLE ISLE EN TERRE | Abonnement annuel (Part fixe) 2022 | Abonnement annuel (Part fixe) 2023 | Consommation au m³ (Part variable) |
|---|---|---|---|
| | 10,13 € HT | 19,33 € HT | 0,6005 € HT |

| | Secteur Paimpol | | |
|---|---|---|---|
| Communes | Abonnement annuel (Part fixe) 2022 | Abonnement annuel (Part fixe) 2023 | Consommation au m³ (Part variable) |
| KERFOT | 39,41 € HT | 48,61 € HT | 1,1156 € HT/ m3 |
| PAIMPOL | 16,95 € HT | 26,15 € HT | 1,4463 € HT/ m3 |
| PLEHEDEL | 35,97 € HT | 45,17 € HT | 1,3440 € HT/ m3 |
| PLOUBAZLANEC | 43,74 € HT | 43,74 € HT | 1,3128 € HT/ m3 |
| PLOUEZEC | 41,39 € HT | 41,39 € HT | 1,4128 € HT/ m3 |
| PLOURIVO | 50,07 € HT | 50,07 € HT | 1,3441 € HT/ m3 |

Après avis favorable de la commission eau et assainissement réunie en date du 17 novembre 2022 ;

**Entendu le rapport, et après en avoir délibéré, le Conseil d'agglomération avec 01 abstention (Yannick LE BARS) et 63 votes pour, décide :**

- **D'approuver les nouveaux tarifs concernant le service assainissement collectif en délégation de service public tels que présentés ci-dessus et applicables à partir du 1er janvier 2023.**

Fait et délibéré, les lieu, jour, mois et an susdits.
Pour extrait conforme,
Le Président,

Vincent LE MEAUX

Le Secrétaire de séance,

Hervé RANNOU

Envoyé en préfecture le 29/11/2023
Reçu en préfecture le 29/11/2023
Publié le
ID : 022-200067981-20231114-DEL2023_11_221-DE

# Annexe 3 : L'agence de l'eau vous informe : note d'information sur les redevances

RÉPUBLIQUE FRANÇAISE
*Liberté*
*Égalité*
*Fraternité*

agence de l'eau Loire-Bretagne

**Édition mars 2023**
**CHIFFRES 2022**

## Note d'information sur les redevances

### L'agence de l'eau vous informe



### POURQUOI DES REDEVANCES ?

Les redevances des agences de l'eau sont des recettes fiscales environnementales perçues auprès de ceux qui utilisent l'eau et qui en altèrent la qualité et la disponibilité (consommateurs, activités économiques).

Les agences de l'eau redistribuent cet argent collecté sous forme d'aides pour mettre aux normes les stations d'épuration, fiabiliser les réseaux d'eau potable, économiser l'eau, protéger les captages d'eau potable des pollutions d'origine agricole, améliorer le fonctionnement naturel des rivières...

Au travers du prix de l'eau, chaque habitant contribue à ces actions au service de l'intérêt commun et de la préservation de l'environnement et du cadre de vie.

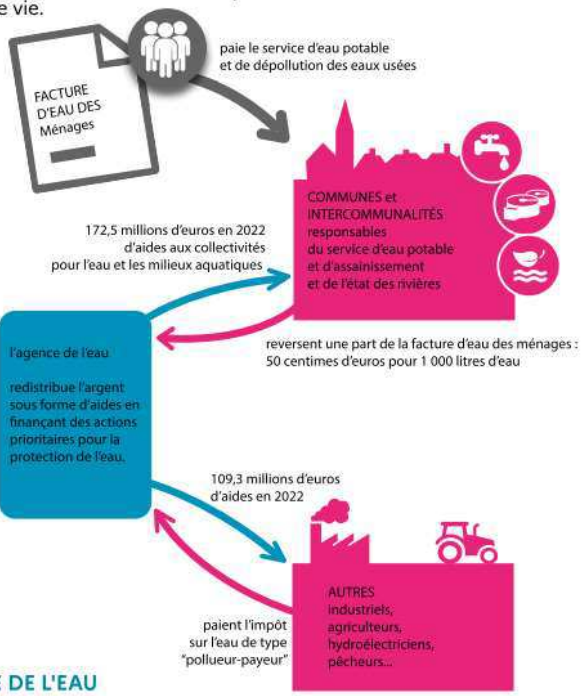


### LE SAVIEZ-VOUS ?

Vous pouvez retrouver le prix de l'eau de votre commune sur : **www.services.eaufrance.fr**

Les composantes du prix de l'eau :

- le service de distribution de l'eau potable (abonnement, consommation)
- le service de collecte et de traitement des eaux usées
- les redevances de l'agence de l'eau
- les contributions aux organismes publics (OFB, VNF...) et l'éventuelle TVA

Le prix moyen de l'eau en Loire-Bretagne est de 4,37 euros TTC par m³ (Sispea • données agrégées disponibles - 2019).

www.services.eaufrance.fr/docs/SISPEA_video.mp4

### NOTE D'INFORMATION DE L'AGENCE DE L'EAU

**Document à joindre au RPQS - Rapport annuel sur le prix et la qualité du service public de l'eau et de l'assainissement**

L'article L.2224-5 du code général des collectivités territoriales, modifié par la loi n°2016-1087 du 8 août 2016 - art.31, impose à la/au **maire ou à la/au président-e de l'établissement public de coopération intercommunale** l'obligation de présenter à son assemblée délibérante un rapport annuel sur le prix et la qualité du service public (RPQS) destiné notamment à l'information des usagers. Ce rapport est présenté au plus tard dans les neuf mois qui suivent la clôture de l'exercice concerné. La/le maire ou La/le président-e de l'établissement public de coopération intercommunale y joint la présente note d'information établie chaque année par l'agence de l'eau ou l'office de l'eau sur les redevances figurant sur la facture d'eau des abonnés et sur la réalisation de son programme pluriannuel d'intervention. **RPQS > des réponses à vos questions :** https://www.services.eaufrance.fr/gestion/rpqs/vos-questions

Ed. mars 2023

NOTE D'INFORMATION SUR LES REDEVANCES DE L'AGENCE DE L'EAU LOIRE-BRETAGNE
Rapport annuel sur le prix et la qualité du service public de l'eau et de l'assainissement / 1

Envoyé en préfecture le 29/11/2023
Reçu en préfecture le 29/11/2023
Publié le
ID : 022-200067981-20231114-DEL2023_11_221-DE

# D'OÙ PROVIENNENT LES REDEVANCES 2022 ?

En 2022, le montant global des redevances (tous usages de l'eau confondus) émises par l'agence de l'eau s'est élevé à près de 374 millions d'euros dont plus de 243 millions en provenance de la facture d'eau.

## recettes / redevances

**Qui paie quoi à l'agence de l'eau pour 100 € de redevances en 2022 ?**
(valeurs résultant d'un pourcentage pour 100 €) - source agence de l'eau Loire-Bretagne

**0,65 €** de redevance de pollution payé par les éleveurs concernés

**3,28 €** de redevance de pollution payés par les industriels (y compris réseaux de collecte) et les activités économiques concernés

**65,13 €** de redevance de pollution domestique payés par les abonnés (y compris réseaux de collecte)

**11,30 €** de redevance de pollutions diffuses payés par les distributeurs de produits phytosanitaires et répercutés sur le prix des produits

**100 €** de redevances émises par l'agence de l'eau en 2022

**0,59 €** de redevance pour la protection du milieu aquatique payé par les pêcheurs

**1,89 €** de redevance cynégétique payé par les chasseurs

**1,66 €** de redevance de prélèvement payés par les irrigants

**6,25 €** de redevance de prélèvement payés par les activités économiques

**9,25 €** de redevance de prélèvement payés par les collectivités pour l'alimentation en eau

# À QUOI SERVENT LES REDEVANCES ?

Grâce à ces redevances, l'agence de l'eau apporte, dans le cadre de son programme d'intervention, des concours financiers (subventions) aux personnes publiques (collectivités territoriales...) ou privées (acteurs industriels, agricoles, associatifs...) qui réalisent des actions ou projets d'intérêt commun au bassin ayant pour finalité la gestion équilibrée des ressources en eau. Ces aides réduisent d'autant l'impact des investissements des collectivités, en particulier, sur le prix de l'eau.

## interventions / aides

**Comment se répartissent les aides pour la protection des ressources en eau pour 100 € d'aides en 2022 ?** (valeurs résultant d'un pourcentage pour 100 € d'aides en 2022) • source agence de l'eau Loire-Bretagne. 2022 est la quatrième année du 11e programme d'intervention (2019-2024) de l'agence de l'eau.

**3,18 €** aux acteurs économiques pour la dépollution industrielle

**41 €** aux collectivités pour l'épuration et la gestion des eaux de pluie

**14,12 €** pour lutter contre les pollutions diffuses et protéger les captages

**100 €** d'aides accordées par l'agence de l'eau en 2022

**3,73 €** aux collectivités rurales et urbaines pour l'amélioration de la qualité du service d'eau potable

**11,46 €** pour la gestion quantitative et les économies d'eau

**19,04 €** principalement aux collectivités pour la préservation de la qualité et la richesse des milieux aquatiques

**7,47 €** pour l'animation des politiques de l'eau, la sensibilisation aux enjeux de l'eau et la solidarité internationale

**En 2022, près de 107 millions d'euros d'aides, soit 40 % des aides de l'agence de l'eau Loire-bretagne, accompagnent des actions de lutte contre les effets du dérèglement climatique.**

Envoyé en préfecture le 29/11/2023
Reçu en préfecture le 29/11/2023
Publié le
ID : 022-200067981-20231114-DEL2023_11_221-DE

# ACTIONS AIDÉES PAR L'AGENCE DE L'EAU LOIRE-BRETAGNE EN 2022

L'année 2022 marque la quatrième année du 11e programme d'intervention de l'agence de l'eau Loire-Bretagne et de son contrat d'objectif et de performance 2019-2024 signé avec l'État. Des indicateurs annuels permettent de mesurer et suivre les efforts des maîtres d'ouvrage et de l'agence de l'eau en faveur des ressources en eau et des milieux aquatiques.

## EN 2022...

| | | | |
|---|---|---|---|
| NOMBRE D'HABITANTS CONCERNÉS PAR LES ACTIONS INTERNATIONALES<br>**325 000** | POURCENTAGE DU PROGRAMME CONSACRÉ AU CHANGEMENT CLIMATIQUE<br>**40 %** | NOMBRE DE CAPTAGES PRIORITAIRES AIDÉS<br>**181** | MONTANT (EN MILLIONS D'€) DES AIDES APPORTÉES AUX AGRICULTEURS (MAEC, BIO, PSE)*<br>**38,2** |
| NOMBRE DE KM DE COURS D'EAU RESTAURÉS<br>**809** | NOMBRE D'HECTARES DE ZONES HUMIDES ENTRETENUS, RESTAURÉS OU ACQUIS<br>**1 239** | NOMBRE DE STATIONS DE TRAITEMENT DES EAUX USÉES AIDÉES QUI RÉPONDENT AUX OBJECTIFS DU SDAGE<br>**53** | MASSE EN KG DE SUBSTANCES DANGEREUSES ÉLIMINÉE PAR LES ACTIVITÉS ÉCONOMIQUES<br>**17 573** |

* MAEC : mesures agro-environnementales et climatiques / BIO : pour agriculture biologique / PSE : paiement pour services environnementaux

## CHANGEMENT CLIMATIQUE

L'eau est un des marqueurs principaux du changement climatique.

Près de 40 % du programme d'intervention de l'agence de l'eau Loire-Bretagne est consacré au changement climatique en 2022 :

- solutions fondées sur la nature ;
- gestion et partage de la ressource ;
- économies d'eau ;
- gestion durable des eaux de pluie ;
- étude ;
- sensibilisation ;
- communication...

4 100 projets ont été financés par l'agence de l'eau Loire-Bretagne pour un montant de près de 270 millions d'euros d'aides.

Des projets portés par les collectivités, les acteurs économiques et les associations pour lutter contre les pollutions, restaurer les milieux aquatiques, améliorer la surveillance des milieux, sensibiliser aux enjeux de l'eau ou encore assurer la solidarité internationale.

## SDAGE 2022-2027 ET PROGRAMME DE MESURES

Le 3 mars 2022, le comité de bassin Loire-Bretagne a adopté le Sdage 2022-2027 et donné un avis favorable au programme de mesures associé.

https://sdage-sage.eau-loire-bretagne.fr

Envoyé en préfecture le 29/11/2023
Reçu en préfecture le 29/11/2023
Publié le
ID : 022-200067981-20231114-DEL2023_11_221-DE

## LA CARTE D'IDENTITÉ DU BASSIN LOIRE-BRETAGNE

Des sources de la Loire et de l'Allier jusqu'à la pointe du Finistère, le bassin Loire-Bretagne couvre 155 000 km², soit 28 % du territoire métropolitain. Il correspond au bassin de la Loire et de ses affluents, du mont Gerbier-de-Jonc jusqu'à Nantes, de la Vilaine et des bassins côtiers bretons, vendéens et du Marais poitevin.

Il concerne 336 communautés de communes, près de 6 800 communes, 36 départements et 8 régions en tout ou partie et plus de 13 millions d'habitants.

**Délégation Armorique**
Parc technologique du zoopôle
Espace d'entreprises Keraia - Bât. B
18 rue de Sabot
22440 PLOUFRAGAN
Tél. : 02 96 33 62 45
armorique@eau-loire-bretagne.fr

**Agence de l'eau Loire-Bretagne (siège)**
9 avenue Buffon • CS 36339
45063 ORLÉANS CEDEX 2
Tél. : 02 38 51 73 73
contact@eau-loire-bretagne.fr
agence.eau-loire-bretagne.fr

**Délégation Centre-Loire**
9 avenue Buffon • CS 36339
45063 ORLÉANS CEDEX 2
Tél. : 02 38 51 73 73
centre-loire@eau-loire-bretagne.fr

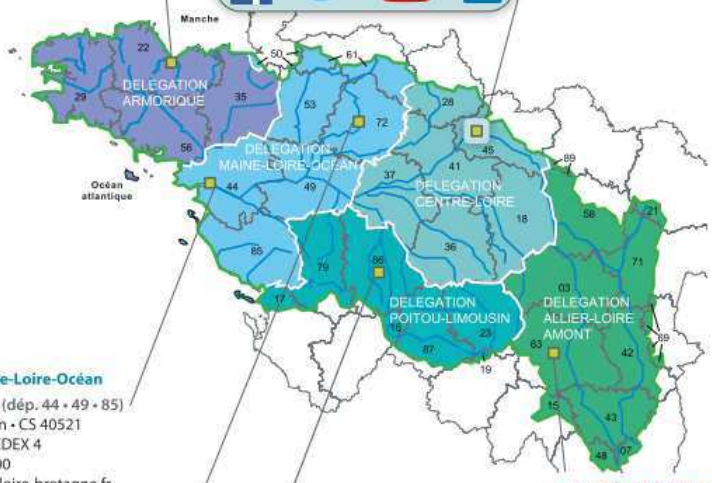


**Les 7 bassins hydrographiques métropolitains**

**Délégation Maine-Loire-Océan**
→ Site de Nantes (dép. 44 • 49 • 85)
1rue Eugène Varlin • CS 40521
44105 NANTES CEDEX 4
Tél. : 02 40 73 06 00
mlo-nantes@eau-loire-bretagne.fr
→ Site du Mans (dép. 49 • 50 • 53 • 61 • 72)
17 rue Jean Grémillon • CS 12104
72021 LE MANS CEDEX 2
Tél. : 02 43 86 96 18
mlo-lemans@eau-loire-bretagne.fr

**Délégation Poitou-Limousin**
7 rue de la Goélette • CS 20040
86282 SAINT-BENOIT CEDEX
Tél. : 05 49 38 09 82
poitou-limousin@eau-loire-bretagne.fr

**Délégation Allier-Loire amont**
19 allée des eaux et forêts
Site de Marmilhat sud • CS 40039
63370 LEMPDES
Tél. : 04 73 17 07 10
allier-loire-amont@eau-loire-bretagne.fr

Suivez l'actualité de l'agence de l'eau Loire-Bretagne : agence.eau-loire-bretagne.fr & aides-redevances.eau-loire-bretagne.fr

Réalisation : AELB-DIC • mars 2023 • | imprim'vert sur papier PEFC™
Crédits • photos : les agences de l'eau - istockphoto, O'tempora & Jean-Louis Aubert

Envoyé en préfecture le 29/11/2023
Reçu en préfecture le 29/11/2023
Publié le
ID : 022-200067981-20231114-DEL2023_11_221-DE

# Annexe 4 : Factures types de 120m3 _ tarifs applicables au 01/01/2022 et au 01/01/2023

## Factures types de 120m3 _ communes en régie

| | Bourbriac | | Bulat-Pestivien | | Calanhel | |
|---|---|---|---|---|---|---|
| | Année 2022 | Année 2023 | Année 2022 | Année 2023 | Année 2022 | Année 2023 |
| Abonnement – part collectivité | 6,70 € | 15,90 € | 90,16 € | 90,16 € | 122,88 € | 122,88 € |
| **Total part fixe annuelle HT** | **6,70 €** | **15,90 €** | **90,16 €** | **90,16 €** | **122,88 €** | **122,88 €** |
| Consommation – part collectivité | 239,76 € | 239,76 € | 236,16 € | 236,16 € | 138,96 € | 138,96 € |
| **Total part proportionnelle HT** | **239,76 €** | **239,76 €** | **236,16 €** | **236,16 €** | **138,96 €** | **138,96 €** |
| **Total part de la collectivité** | **246,46 €** | **255,66 €** | **326,32 €** | **326,32 €** | **261,84 €** | **261,84 €** |
| Redevance AELB* | 19,20 € | 19,20 € | 19,20 € | 19,20 € | 19,20 € | 19,20 € |
| **Total facture HT** | **265,66 €** | **274,86 €** | **345,52 €** | **345,52 €** | **281,04 €** | **281,04 €** |
| TVA | 26,57 € | 27,49 € | 34,55 € | 34,55 € | 28,10 € | 28,10 € |
| **Total TTC pour 120m3** | **292,23 €** | **302,35 €** | **380,07 €** | **380,07 €** | **309,14 €** | **309,14 €** |

| | Coadout | | Kerien | | Kerpert | |
|---|---|---|---|---|---|---|
| | Année 2022 | Année 2023 | Année 2022 | Année 2023 | Année 2022 | Année 2023 |
| Abonnement – part collectivité | 75,38 € | 84,58 € | 86,99 € | 86,99 € | 112,78 € | 112,78 € |
| **Total part fixe annuelle HT** | **75,38 €** | **84,58 €** | **86,99 €** | **86,99 €** | **112,78 €** | **112,78 €** |
| Consommation – part collectivité | 144,96 € | 144,96 € | 240,96 € | 240,96 € | 76,56 € | 76,56 € |
| **Total part proportionnelle HT** | **144,96 €** | **144,96 €** | **240,96 €** | **240,96 €** | **76,56 €** | **76,56 €** |
| **Total part de la collectivité** | **220,34 €** | **229,54 €** | **327,95 €** | **327,95 €** | **189,34 €** | **189,34 €** |
| Redevance AELB* | 19,20 € | 19,20 € | 19,20 € | 19,20 € | 19,20 € | 19,20 € |
| **Total facture HT** | **239,54 €** | **248,74 €** | **347,15 €** | **347,15 €** | **208,54 €** | **208,54 €** |
| TVA | 23,95 € | 24,87 € | 34,72 € | 34,72 € | 20,85 € | 20,85 € |
| **Total TTC pour 120m3** | **263,49 €** | **273,61 €** | **381,87 €** | **381,87 €** | **229,39 €** | **229,39 €** |

| | La Chapelle-Neuve | | Lanleff | | Lanloup | |
|---|---|---|---|---|---|---|
| | Année 2022 | Année 2023 | Année 2022 | Année 2023 | Année 2022 | Année 2023 |
| Abonnement – part collectivité | 127,24 € | 127,24 € | 85,05 € | 85,05 € | 86,77 € | 86,77 € |
| **Total part fixe annuelle HT** | **127,24 €** | **127,24 €** | **85,05 €** | **85,05 €** | **86,77 €** | **86,77 €** |
| Consommation – part collectivité | 130,56 € | 130,56 € | 239,76 € | 239,76 € | 210,96 € | 210,96 € |
| **Total part proportionnelle HT** | **130,56 €** | **130,56 €** | **239,76 €** | **239,76 €** | **210,96 €** | **210,96 €** |
| **Total part de la collectivité** | **257,80 €** | **257,80 €** | **324,81 €** | **324,81 €** | **297,73 €** | **297,73 €** |
| Redevance AELB* | 19,20 € | 19,20 € | 19,20 € | 19,20 € | 19,20 € | 19,20 € |
| **Total facture HT** | **277,00 €** | **277,00 €** | **344,01 €** | **344,01 €** | **316,93 €** | **316,93 €** |
| TVA | 27,70 € | 27,70 € | 34,40 € | 34,40 € | 31,69 € | 31,69 € |
| **Total TTC pour 120m3** | **304,70 €** | **304,70 €** | **378,41 €** | **378,41 €** | **348,62 €** | **348,62 €** |

Envoyé en préfecture le 29/11/2023
Reçu en préfecture le 29/11/2023
Publié le
ID : 022-200067981-20231114-DEL2023_11_221-DE

| | Loc Envel | | Lohuec | | Louargat | |
|---|---|---|---|---|---|---|
| | Année 2022 | Année 2023 | Année 2022 | Année 2023 | Année 2022 | Année 2023 |
| Abonnement – part collectivité | 88,30 € | 88,30 € | 99,70 € | 99,70 € | 99,43 € | 99,43 € |
| **Total part fixe annuelle HT** | **88,30 €** | **88,30 €** | **99,70 €** | **99,70 €** | **99,43 €** | **99,43 €** |
| Consommation – part collectivité | 141,36 € | 141,36 € | 138,96 € | 138,96 € | 263,76 € | 263,76 € |
| **Total part proportionnelle HT** | **141,36 €** | **141,36 €** | **138,96 €** | **138,96 €** | **263,76 €** | **263,76 €** |
| **Total part de la collectivité** | **229,66 €** | **229,66 €** | **238,66 €** | **238,66 €** | **363,19 €** | **363,19 €** |
| Redevance AELB* | 19,20 € | 19,20 € | 19,20 € | 19,20 € | 19,20 € | 19,20 € |
| **Total facture HT** | **248,86 €** | **248,86 €** | **257,86 €** | **257,86 €** | **382,39 €** | **382,39 €** |
| TVA | 24,89 € | 24,89 € | 25,79 € | 25,79 € | 38,24 € | 38,24 € |
| **Total TTC pour 120m3** | **273,75 €** | **273,75 €** | **283,65 €** | **283,65 €** | **420,63 €** | **420,63 €** |

| | Maël-Pestivien | | Mousteru | | Plésidy | |
|---|---|---|---|---|---|---|
| | Année 2022 | Année 2023 | Année 2022 | Année 2023 | Année 2022 | Année 2023 |
| Abonnement – part collectivité | 104,06 € | 104,06 € | 85,52 € | 94,72 € | 94,79 € | 94,79 € |
| **Total part fixe annuelle HT** | **104,06 €** | **104,06 €** | **85,52 €** | **94,72 €** | **94,79 €** | **94,79 €** |
| Consommation – part collectivité | 174,96 € | 174,96 € | 202,56 € | 202,56 € | 208,56 € | 208,56 € |
| **Total part proportionnelle HT** | **174,96 €** | **174,96 €** | **202,56 €** | **202,56 €** | **208,56 €** | **208,56 €** |
| **Total part de la collectivité** | **279,02 €** | **279,02 €** | **288,08 €** | **297,28 €** | **303,35 €** | **303,35 €** |
| Redevance AELB* | 19,20 € | 19,20 € | 19,20 € | 19,20 € | 19,20 € | 19,20 € |
| **Total facture HT** | **298,22 €** | **298,22 €** | **307,28 €** | **316,48 €** | **322,55 €** | **322,55 €** |
| TVA | 29,82 € | 29,82 € | 30,73 € | 31,65 € | 32,26 € | 32,26 € |
| **Total TTC pour 120m3** | **328,04 €** | **328,04 €** | **338,01 €** | **348,13 €** | **354,81 €** | **354,81 €** |

| | Plougonver | | Plourac'h | | Pusquellec | |
|---|---|---|---|---|---|---|
| | Année 2022 | Année 2023 | Année 2022 | Année 2023 | Année 2022 | Année 2023 |
| Abonnement – part collectivité | 11,41 € | 20,61 € | 85,79 € | 94,99 € | 124,00 € | 124,00 € |
| **Total part fixe annuelle HT** | **11,41 €** | **20,61 €** | **85,79 €** | **94,99 €** | **124,00 €** | **124,00 €** |
| Consommation – part collectivité | 119,76 € | 119,76 € | 138,96 € | 138,96 € | 184,56 € | 184,56 € |
| **Total part proportionnelle HT** | **119,76 €** | **119,76 €** | **138,96 €** | **138,96 €** | **184,56 €** | **184,56 €** |
| **Total part de la collectivité** | **131,17 €** | **140,37 €** | **224,75 €** | **233,95 €** | **308,56 €** | **308,56 €** |
| Redevance AELB* | 19,20 € | 19,20 € | 19,20 € | 19,20 € | 19,20 € | 19,20 € |
| **Total facture HT** | **150,37 €** | **159,57 €** | **243,95 €** | **253,15 €** | **327,76 €** | **327,76 €** |
| TVA | 15,04 € | 15,96 € | 24,40 € | 25,32 € | 32,78 € | 32,78 € |
| **Total TTC pour 120m3** | **165,41 €** | **175,53 €** | **268,35 €** | **278,47 €** | **360,54 €** | **360,54 €** |

Envoyé en préfecture le 29/11/2023
Reçu en préfecture le 29/11/2023
Publié le
ID : 022-200067981-20231114-DEL2023_11_221-DE

| | Pont-Melvez | | Saint-Adrien | | Saint-Laurent | |
|---|---|---|---|---|---|---|
| | Année 2022 | Année 2023 | Année 2022 | Année 2023 | Année 2022 | Année 2023 |
| Abonnement – part collectivité | 81,70 € | 90,90 € | 75,38 € | 75,38 € | 117,96 € | 117,96 € |
| **Total part fixe annuelle HT** | **81,70 €** | **90,90 €** | **75,38 €** | **75,38 €** | **117,96 €** | **117,96 €** |
| Consommation – part collectivité | 138,96 € | 138,96 € | 144,96 € | 144,96 € | 174,96 € | 174,96 € |
| **Total part proportionnelle HT** | **138,96 €** | **138,96 €** | **144,96 €** | **144,96 €** | **174,96 €** | **174,96 €** |
| **Total part de la collectivité** | **220,66 €** | **229,86 €** | **220,34 €** | **220,34 €** | **292,92 €** | **292,92 €** |
| Redevance AELB* | 19,20 € | 19,20 € | 19,20 € | 19,20 € | 19,20 € | 19,20 € |
| **Total facture HT** | **239,86 €** | **249,06 €** | **239,54 €** | **239,54 €** | **312,12 €** | **312,12 €** |
| TVA | 23,99 € | 24,91 € | 23,95 € | 23,95 € | 31,21 € | 31,21 € |
| **Total TTC pour 120m3** | **263,85 €** | **273,97 €** | **263,49 €** | **263,49 €** | **343,33 €** | **343,33 €** |

| | Seven-Lehart | | Squiffiec | | Trégonneau | |
|---|---|---|---|---|---|---|
| | Année 2022 | Année 2023 | Année 2022 | Année 2023 | Année 2022 | Année 2023 |
| Abonnement – part collectivité | 99,48 € | 99,48 € | 108,70 € | 108,70 € | 108,70 € | 108,70 € |
| **Total part fixe annuelle HT** | **99,48 €** | **99,48 €** | **108,70 €** | **108,70 €** | **108,70 €** | **108,70 €** |
| Consommation – part collectivité | 270,96 € | 270,96 € | 185,76 € | 185,76 € | 185,76 € | 185,76 € |
| **Total part proportionnelle HT** | **270,96 €** | **270,96 €** | **185,76 €** | **185,76 €** | **185,76 €** | **185,76 €** |
| **Total part de la collectivité** | **370,44 €** | **370,44 €** | **294,46 €** | **294,46 €** | **294,46 €** | **294,46 €** |
| Redevance AELB* | 19,20 € | 19,20 € | 19,20 € | 19,20 € | 19,20 € | 19,20 € |
| **Total facture HT** | **389,64 €** | **389,64 €** | **313,66 €** | **313,66 €** | **313,66 €** | **313,66 €** |
| TVA | 38,96 € | 38,96 € | 31,37 € | 31,37 € | 31,37 € | 31,37 € |
| **Total TTC pour 120m3** | **428,60 €** | **428,60 €** | **345,03 €** | **345,03 €** | **345,03 €** | **345,03 €** |

| | Yvias | |
|---|---|---|
| | Année 2022 | Année 2023 |
| Abonnement – part collectivité | 84,12 € | 93,32 € |
| **Total part fixe annuelle HT** | **84,12 €** | **93,32 €** |
| Consommation – part collectivité | 215,76 € | 215,76 € |
| **Total part proportionnelle HT** | **215,76 €** | **215,76 €** |
| **Total part de la collectivité** | **299,88 €** | **309,08 €** |
| Redevance AELB* | 19,20 € | 19,20 € |
| **Total facture HT** | **319,08 €** | **328,28 €** |
| TVA | 31,91 € | 32,83 € |
| **Total TTC pour 120m3** | **350,99 €** | **361,11 €** |

Envoyé en préfecture le 29/11/2023
Reçu en préfecture le 29/11/2023
Publié le
ID : 022-200067981-20231114-DEL2023_11_221-DE

## Factures types de 120m3 _ communes en délégation de service public

| | Bégard | | Belle-Isle-en-Terre | | Kerfot | |
|---|---|---|---|---|---|---|
| | Année 2022 | Année 2023 | Année 2022 | Année 2023 | Année 2022 | Année 2023 |
| Abonnement - part collectivité | 29,15 € | 29,15 € | 10,13 € | 19,33 € | 39,41 € | 48,61 € |
| Abonnement - part délégataire | 28,53 € | 30,36 € | 17,27 € | 18,41 € | 43,90 € | 46,28 € |
| **Total part fixe annuelle HT** | **57,68 €** | **59,51 €** | **27,40 €** | **37,74 €** | **83,31 €** | **94,89 €** |
| Consommation - part collectivité | 179,28 € | 179,28 € | 72,06 € | 72,06 € | 133,87 € | 133,87 € |
| Consommation - part délégataire | 97,06 € | 103,63 € | 122,47 € | 130,56 € | 71,05 € | 74,92 € |
| **Total part proportionnelle HT** | **276,34 €** | **282,91 €** | **194,53 €** | **202,62 €** | **204,92 €** | **208,79 €** |
| **Total part de la collectivité** | **208,43 €** | **208,43 €** | **82,19 €** | **91,39 €** | **173,28 €** | **182,48 €** |
| **Total part du délégataire (DSP SAUR)** | **125,59 €** | **133,99 €** | **139,74 €** | **148,97 €** | **114,95 €** | **121,20 €** |
| **Total distribution HT** | **334,02 €** | **342,42 €** | **221,93 €** | **240,36 €** | **288,23 €** | **303,68 €** |
| Redevance AELB* | 19,20 € | 19,20 € | 19,20 € | 19,20 € | 19,20 € | 19,20 € |
| **Total facture HT** | **353,22 €** | **361,62 €** | **241,13 €** | **259,56 €** | **307,43 €** | **322,88 €** |
| TVA | 35,32 € | 36,16 € | 24,11 € | 25,96 € | 30,74 € | 32,29 € |
| **Total TTC pour 120m3** | **388,54 €** | **397,78 €** | **265,25 €** | **285,52 €** | **338,18 €** | **355,17 €** |

| | Paimpol | | Pléhédel | | Ploubazlanec | |
|---|---|---|---|---|---|---|
| | Année 2022 | Année 2023 | Année 2022 | Année 2023 | Année 2022 | Année 2023 |
| Abonnement - part collectivité | 16,95 € | 26,15 € | 35,97 € | 45,17 € | 43,74 € | 43,74 € |
| Abonnement - part délégataire | 43,90 € | 46,28 € | 43,90 € | 46,28 € | 43,90 € | 46,28 € |
| **Total part fixe annuelle HT** | **60,85 €** | **72,43 €** | **79,87 €** | **91,45 €** | **87,64 €** | **90,02 €** |
| Consommation - part collectivité | 173,56 € | 173,56 € | 161,28 € | 161,28 € | 157,54 € | 157,54 € |
| Consommation - part délégataire | 71,05 € | 74,92 € | 71,05 € | 74,92 € | 71,05 € | 74,92 € |
| **Total part proportionnelle HT** | **244,61 €** | **248,47 €** | **232,33 €** | **236,20 €** | **228,59 €** | **232,45 €** |
| **Total part de la collectivité** | **190,51 €** | **199,71 €** | **197,25 €** | **206,45 €** | **201,28 €** | **201,28 €** |
| **Total part du délégataire (DSP SAUR)** | **114,95 €** | **121,20 €** | **114,95 €** | **121,20 €** | **114,95 €** | **121,20 €** |
| **Total distribution HT** | **305,46 €** | **320,90 €** | **312,20 €** | **327,65 €** | **316,23 €** | **322,47 €** |
| Redevance AELB* | 19,20 € | 19,20 € | 19,20 € | 19,20 € | 19,20 € | 19,20 € |
| **Total facture HT** | **324,66 €** | **340,10 €** | **331,40 €** | **346,85 €** | **335,43 €** | **341,67 €** |
| TVA | 32,47 € | 34,01 € | 33,14 € | 34,68 € | 33,54 € | 34,17 € |
| **Total TTC pour 120m3** | **357,12 €** | **374,11 €** | **364,54 €** | **381,53 €** | **368,97 €** | **375,84 €** |

Envoyé en préfecture le 29/11/2023
Reçu en préfecture le 29/11/2023
Publié le
ID : 022-200067981-20231114-DEL2023_11_221-DE

| | Plouézec | | Plourvio | | Secteur de Pontrieux | |
|---|---|---|---|---|---|---|
| | Année 2022 | Année 2023 | Année 2022 | Année 2023 | Année 2022 | Année 2023 |
| Abonnement - part collectivité | 41,39 € | 41,39 € | 50,07 € | 50,07 € | 75,22 € | 75,22 € |
| Abonnement - part délégataire | 43,90 € | 46,28 € | 43,90 € | 46,28 € | 42,09 € | 43,66 € |
| **Total part fixe annuelle HT** | **85,29 €** | **87,67 €** | **93,97 €** | **96,35 €** | **117,31 €** | **118,88 €** |
| Consommation - part collectivité | 169,54 € | 169,54 € | 161,29 € | 161,29 € | 133,98 € | 133,98 € |
| Consommation - part délégataire | 71,05 € | 74,92 € | 71,05 € | 74,92 € | 139,10 € | 144,30 € |
| **Total part proportionnelle HT** | **240,59 €** | **244,45 €** | **232,34 €** | **236,21 €** | **273,08 €** | **278,28 €** |
| **Total part de la collectivité** | **210,93 €** | **210,93 €** | **211,36 €** | **211,36 €** | **209,20 €** | **209,20 €** |
| **Total part du délégataire (DSP SAUR)** | **114,95 €** | **121,20 €** | **114,95 €** | **121,20 €** | **181,19 €** | **187,96 €** |
| **Total distribution HT** | **325,88 €** | **332,12 €** | **326,31 €** | **332,56 €** | **390,39 €** | **397,16 €** |
| Redevance AELB* | 19,20 € | 19,20 € | 19,20 € | 19,20 € | 19,20 € | 19,20 € |
| **Total facture HT** | **345,08 €** | **351,32 €** | **345,51 €** | **351,76 €** | **409,59 €** | **416,36 €** |
| TVA | 34,51 € | 35,13 € | 34,55 € | 35,18 € | 40,96 € | 41,64 € |
| **Total TTC pour 120m3** | **379,59 €** | **386,45 €** | **380,07 €** | **386,93 €** | **450,55 €** | **458,00 €** |

| | Secteur de Guingamp | | Pédernec | | Tréglamus | |
|---|---|---|---|---|---|---|
| | Année 2022 | Année 2023 | Année 2022 | Année 2023 | Année 2022 | Année 2023 |
| Abonnement - part collectivité | 19,05 € | 28,25 € | 11,76 € | 20,96 € | 67,43 € | 67,43 € |
| Abonnement - part délégataire | 44,70 € | 46,18 € | 26,40 € | 29,13 € | 29,40 € | 32,84 € |
| **Total part fixe annuelle HT** | **63,75 €** | **74,43 €** | **38,16 €** | **50,09 €** | **96,83 €** | **100,27 €** |
| Consommation - part collectivité | 81,98 € | 81,98 € | 111,79 € | 111,79 € | 163,61 € | 163,61 € |
| Consommation - part délégataire | 116,76 € | 122,16 € | 62,76 € | 69,24 € | 103,80 € | 115,92 € |
| **Total part proportionnelle HT** | **198,74 €** | **204,14 €** | **174,55 €** | **181,03 €** | **267,41 €** | **279,53 €** |
| **Total part de la collectivité** | **101,03 €** | **110,23 €** | **123,55 €** | **132,75 €** | **231,04 €** | **231,04 €** |
| **Total part du délégataire (DSP SUEZ)** | **161,46 €** | **168,34 €** | **89,16 €** | **98,37 €** | **133,20 €** | **148,76 €** |
| **Total distribution HT** | **262,49 €** | **278,57 €** | **212,71 €** | **231,12 €** | **364,24 €** | **379,80 €** |
| Redevance AELB* | 19,20 € | 19,20 € | 19,20 € | 19,20 € | 19,20 € | 19,20 € |
| **Total facture HT** | **281,69 €** | **297,77 €** | **231,91 €** | **250,32 €** | **383,44 €** | **399,00 €** |
| TVA | 28,17 € | 29,78 € | 23,19 € | 25,03 € | 38,34 € | 39,90 € |
| **Total TTC pour 120m3** | **309,86 €** | **327,55 €** | **255,10 €** | **275,35 €** | **421,78 €** | **438,90 €** |

| | Callac | |
|---|---|---|
| | Année 2022 | Année 2023 |
| Abonnement - part collectivité | 15,12 € | 24,32 € |
| Abonnement - part délégataire | 21,44 € | 23,78 € |
| **Total part fixe annuelle HT** | **36,56 €** | **48,10 €** |
| Consommation - part collectivité | 116,70 € | 116,70 € |
| Consommation - part délégataire | 142,44 € | 171,24 € |
| **Total part proportionnelle HT** | **259,14 €** | **287,94 €** |
| **Total part de la collectivité** | **131,82 €** | **141,02 €** |
| **Total part du délégataire (DSP VEOLIA)** | **163,88 €** | **195,02 €** |
| **Total distribution HT** | **295,70 €** | **336,04 €** |
| Redevance AELB* | 19,20 € | 19,20 € |
| **Total facture HT** | **314,90 €** | **355,24 €** |
| TVA | 31,49 € | 35,52 € |
| **Total TTC pour 120m3** | **346,39 €** | **390,76 €** |

Envoyé en préfecture le 29/11/2023
Reçu en préfecture le 29/11/2023
Publié le
ID : 022-200067981-20231114-DEL2023_11_221-DE

# Annexe 5 : Détail des recettes du service pour l'année 2022

## Les recettes de la collectivité sur la régie

| Communes | RECETTES DE LA COLLECTIVITE | | | |
|---|---|---|---|---|
| | MONTANT FACTURÉ | | | TOTAL RECETTES |
| | Part fixe abonnement | Part variable sur la consommation | Régularisations (+/-) | |
| Bourbriac | 3 671,79 | 69 710,22 | -2 854,16 | 70 527,85 |
| Bulat-Pestivien | 4 024,27 | 2 651,54 | -41,55 | 6 634,26 |
| Calanhel | 11 396,32 | 5 324,79 | -184,28 | 16 536,83 |
| Coadout | 97,89 | 21,74 | 456,55 | 576,18 |
| Kérien | 3 246,32 | 2 688,71 | 151,91 | 6 086,94 |
| Kerpert | 7 486,42 | 2 199,97 | 129,55 | 9 815,94 |
| La Chapelle Neuve | 6 719,32 | 2 729,79 | 7 374,90 | 16 824,01 |
| Lanleff / Lanloup / Yvias | 23 701,29 | 26 026,85 | 403,63 | 50 131,77 |
| Loc Envel | 3 913,79 | 1 835,32 | 5,08 | 5 754,19 |
| Lohuec | 8 193,63 | 4 075,29 | -50,28 | 12 218,64 |
| Louargat | 53 937,47 | 57 556,99 | | 111 494,46 |
| Maël-Pestivien | 9 279,42 | 5 952,08 | -1 276,60 | 13 954,90 |
| Moustéru | 6 596,31 | 9 332,95 | -397,67 | 15 531,59 |
| Plésidy | 9 678,73 | 20 809,07 | -312,95 | 30 174,85 |
| Plougonver | 1 660,60 | 8 019,92 | 6 441,69 | 16 122,21 |
| Plourac'h | 7 482,53 | 4 971,72 | -759,95 | 11 694,30 |
| Plusquellec | 6 679,78 | 4 488,01 | -525,98 | 10 641,81 |
| Pont-Melvez | 2 916,16 | 2 412,11 | 1 569,48 | 6 897,75 |
| Saint Laurent | 10 763,26 | 8 279,96 | -269,07 | 18 774,15 |
| Senven Lehart | 3 243,54 | 4 086,98 | -1 945,61 | 5 384,91 |
| Squiffiec | 16 007,58 | 14 600,55 | -319,15 | 30 288,98 |
| Trégonneau | 824,33 | 1 188,86 | 1 420,52 | 3 433,71 |
| TOTAL | 201 520,75 | 258 963,42 | 9 016,06 | 469 500,23 |

Envoyé en préfecture le 29/11/2023
Reçu en préfecture le 29/11/2023
Publié le
ID : 022-200067981-20231114-DEL2023_11_221-DE

## Les recettes de la collectivité en délégation de service public

| Communes | RECETTES DE LA COLLECTIVITE | | | | | |
|---|---|---|---|---|---|---|
| | Part fixe abonnement | Part variable sur la consommation | Traitement des matières de vidange | Redevance eaux usées non domestiques | Régularisations (+/-) | TOTAL |
| Bégard | 57 897,71 | 197 887,89 | / | / | -3 245,77 | 252 539,83 |
| Belle-Isle-En-Terre | 5 159,42 | 20 371,25 | / | / | -543,91 | 24 986,76 |
| Callac | 34 144,00 | 47 628,00 | 1 445,41 | / | / | 83 217,41 |
| Pédernec | 4 889,84 | 24 514,19 | / | / | / | 29 404,03 |
| Secteur de Pontrieux | 162 912,41 | 130 415,41 | / | / | -7 193,34 | 286 134,48 |
| Secteur de Paimpol | 294 056,76 | 846 729,22 | 3 312,15 | / | 9 070,09 | 1 153 168,22 |
| Secteur de Guingamp | 196 935,12 | 551 867,27 | 3 498,82 | 156 302,95 | / | 908 604,16 |
| Tréglamus | 9 553,66 | 10 731,26 | / | / | / | 20 284,92 |
| TOTAL | 765 548,92 | 1 830 144,49 | 8 256,38 | 156 302,95 | -1 912,93 | 2 758 339,81 |

## Les recettes des exploitants

| Communes | RECETTES DE L'EXPLOITANT | | | | | |
|---|---|---|---|---|---|---|
| | Part fixe abonnement | Part variable sur la consommation | Traitement des matières de vidange | Redevance eaux usées non domestiques | Régularisations (+/-) | TOTAL |
| Bégard | 56 727,27 | 119 770,53 | / | / | -748,14 | 175 749,66 |
| Belle-Isle-En-Terre | 8 922,76 | 34 632,51 | / | / | -172,08 | 43 383,19 |
| Callac | 44 485,00 | 59 404,00 | 1 668,42 | / | / | 105 557,42 |
| Pédernec | 10 994,57 | 13 678,40 | / | / | / | 24 672,97 |
| Secteur de Pontrieux | 91 492,98 | 136 255,83 | / | / | -264,04 | 227 484,77 |
| Secteur de Paimpol | 419 728,79 | 358 722,78 | 19 264,58 | / | 15 050,75 | 812 766,90 |
| Secteur de Guingamp | 447 622,33 | 806 473,38 | 20 672,26 | 855 124,09 | / | 2 129 892,06 |
| Tréglamus | 4 217,66 | 6 848,18 | / | / | / | 11 065,84 |
| TOTAL | 1 084 191,36 | 1 535 785,61 | 41 605,26 | 855 124,09 | 13 866,49 | 3 530 572,81 |